




Fundusze
Europejskie
Pomoc Techniczna

Unia Europejska
Fundusz Spójności



LOKALNY PROGRAM REWITALIZACJI MIASTA WĘGROWA DO ROKU 2020

Wersja1: 22 września 2016 r.- tekst do
konsultacji



Spis treści

1	WSTĘP	4
2	ZGODNOŚĆ Z DOKUMENTAMI STRATEGICZNYMI I PLANISTYCZNYMI.....	8
2.1	Strategia Rozwoju Miasta Węgrowa do 2020 roku	8
2.2	Studium Uwarunkowań i Kierunków Zagospodarowania Przestrzennego	9
2.2.1	Miejscowe Plany Zagospodarowania Przestrzennego	10
2.2.2	Strategia Rozwiązywania Problemów Społecznych	11
3	DIAGNOZA CZYNNIKÓW I ZJAWISK KRYZYSOWYCH ORAZ SKALA I CHARAKTER POTRZEB REWITALIZACYJNYCH	13
3.1	Wstęp do diagnozy Węgrowa - rys historyczny	13
3.2	Metodologia diagnozy	14
3.3	Diagnoza sfery społecznej	16
3.3.1	Liczba ludności.....	16
3.3.2	Suburbanizacja	16
3.3.3	Urodzenia i zgony	19
3.3.4	Migracje międzygminne	20
3.3.5	Struktura wieku	22
3.3.6	Zróżnicowanie struktury wieku w obrębie miasta	24
3.3.7	Bezrobocie	25
3.3.8	Ubóstwo	27
3.3.9	Przestępczość	29
3.3.10	Inne problemy społeczne i dysfunkcje	31
3.3.11	Kapitał społeczny	32
3.3.12	Edukacja.....	33
3.3.13	Życie kulturalne i aktywność społeczna	36
3.3.14	Parafie.....	36
3.3.15	Organizacje pozarządowe	37
3.4	Diagnoza pozostałych sfer	40
3.4.1	Sfera gospodarcza	40
3.4.2	Sfera przestrzenno - funkcjonalna	44
3.4.3	Sfera techniczna	51
3.4.4	Sfera środowiskowa	52
4	Wyznaczenie obszaru zdegradowanego i obszaru rewitalizacji	53
4.1	Obszar zdegradowany	53

4.2	Obszar rewitalizacji.....	55
5	Diagnoza obszaru rewitalizacji	57
5.1	Sfera społeczna.....	57
5.1.1	Migracje poza Węgrów.....	57
5.1.2	Osiedlanie się na peryferiach	58
5.1.3	Spadek liczby mieszkańców w obszarze rewitalizacji.....	58
5.1.4	Starzenie się społeczeństwa w obszarze rewitalizacji.....	59
5.1.5	Potencjały obszaru rewitalizacji	60
5.1.6	Trudności w obszarze rewitalizacji.....	61
5.2	Sfera gospodarcza, przestrzenno - funkcjonalna, techniczna i środowiskowa	63
5.2.1	Problemy w obszarze rewitalizacji	63
5.2.2	Potencjały obszaru rewitalizacji	64
6	MECHANIZM WŁĄCZENIA INTERESARIUSZY	65
7	WIZJA, CELE I KIERUNKI DZIAŁANIA	69
7.1	Wizja obszaru rewitalizacji	69
7.2	CELE REWITALIZACJI I KIERUNKI DZIAŁANIA.....	69
8	PROJEKTY REWITALIZACYJNE	71
8.1	Kryteria wyboru projektów/zadań rewitalizacyjnych.....	71
8.2	Wykaz głównych przedsięwzięć dopełniających się wzajemnie	72
9	Finansowanie	162
9.1	Źródła finansowania	162
9.2	Indykatywne ramy finansowe do przedsięwzięć.....	164
10	SYSTEM MONITOROWANIA I OCENY SKUTECZNOŚCI DZIAŁAŃ ORAZ WPROWADZANIA ZMIAN W LOKALNEGO PROGRAMU REWITALIZACJI MIASTA WĘGROWA DO ROKU 2020.....	165
11	SYSTEM ZARZĄDZANIA	167
11.1	Koordinacja procesu rewitalizacji	167
11.2	Ewaluacja	168
11.3	Spójność wewnętrzna Lokalnego Programu Rewitalizacji Miasta Węgrowa do roku 2020	168
	Spis Tabel	181
	Spis Rysunków	181

1 WSTĘP

Wytyczne w zakresie rewitalizacji w programach operacyjnych na lata 2014-2020, opublikowane przez Ministerstwo Rozwoju 2 sierpnia 2016r., definiują rewitalizację jako **kompleksowy proces wyprowadzania ze stanu kryzysowego obszarów zdegradowanych** poprzez działania całościowe (powiązane wzajemnie przedsięwzięcia obejmujące kwestie społeczne oraz gospodarcze lub przestrzenno-funkcjonalne lub techniczne lub środowiskowe), integrujące interwencję na rzecz społeczności lokalnej, przestrzeni i lokalnej gospodarki, skoncentrowane terytorialnie i prowadzone w sposób zaplanowany oraz zintegrowany poprzez programy rewitalizacji. Przywołany dokument precyzuje, że rewitalizacja zakłada optymalne wykorzystanie specyficznych uwarunkowań danego obszaru oraz wzmacnianie jego lokalnych potencjałów (w tym także kulturowych) i jest procesem wieloletnim, prowadzonym przez interesariuszy (m.in. przedsiębiorców, organizacje pozarządowe, właścicieli nieruchomości, organy władzy publicznej, etc.) tego procesu, w tym przede wszystkim we współpracy z lokalną społecznością. Działania służące wspieraniu procesów rewitalizacji prowadzone są w sposób spójny: wewnątrz (poszczególne działania pomiędzy sobą) oraz zewnątrz (z lokalnymi politykami sektorowymi, np. transportową, energetyczną, celami i kierunkami wynikającymi z dokumentów strategicznych i planistycznych). Dla prowadzenia rewitalizacji wymagane są:

- a. uwzględnienie rewitalizacji jako istotnego elementu całościowej wizji rozwoju gminy;
- b. pełna diagnoza służąca wyznaczeniu obszaru rewitalizacji oraz analizie dotyczących go problemów; diagnoza obejmuje kwestie społeczne oraz gospodarcze lub przestrzenno-funkcjonalne lub techniczne lub środowiskowe;
- c. ustalenie hierarchii potrzeb w zakresie działań rewitalizacyjnych;
- d. właściwy dobór narzędzi i interwencji do potrzeb i uwarunkowań danego obszaru;
- e. zsynchronizowanie działań w sferze społecznej, gospodarczej, przestrzenno-funkcjonalnej, technicznej, środowiskowej;
- f. koordynacja prowadzonych działań oraz monitorowanie i ewaluacja skuteczności rewitalizacji;
- g. realizacja wynikającej z art. 5 ust. 1 rozporządzenia ogólnej zasady partnerstwa polegającej na włączeniu partnerów w procesy programowania i realizacji projektów rewitalizacyjnych w ramach programów operacyjnych oraz konsekwentnego,

otwartego i trwałego dialogu z tymi podmiotami i grupami, których rezultaty rewitalizacji mają dotyczyć.¹

Wytyczne definiują **Program Rewitalizacji** jako inicjowany, opracowany i uchwalony przez radę gminy, na podstawie art. 18 ust. 2 pkt. 6 ustawy z dnia 8 marca 1990 r. o samorządzie gminnym **wieloletni program działań w sferze społecznej oraz gospodarczej lub przestrzenno-funkcjonalnej lub technicznej lub środowiskowej, zmierzający do wyprowadzenia obszarów rewitalizacji ze stanu kryzysowego oraz stworzenia warunków do ich zrównoważonego rozwoju**, stanowiący narzędzie planowania, koordynowania i integrowania różnorodnych aktywności w ramach rewitalizacji.²

Jest to dokument, który zapewnia integrację działań władzy samorządowej, społeczności lokalnej i innych uczestników (w tym: organizacji pozarządowych, przedsiębiorców), mających na celu wyprowadzenie obszaru zdegradowanego z sytuacji kryzysowej - przygotowany w oparciu o dokładną diagnozę problemów społecznych, gospodarczych i przestrzennych, stworzony we współpracy ze społecznością terenów zdegradowanych oraz z zaangażowaniem wszystkich interesariuszy takich obszarów. Dla jego skutecznego wdrożenia konieczne jest uwzględnienie potrzeb i oczekiwań społeczności lokalnej, nie tylko na etapie identyfikacji obszarów zdegradowanych, ale również na etapie planowania, wdrażania i monitorowania skuteczności środków zaradczych w postaci projektów.

Dokument jasno i precyzyjnie definiuje zakres zadań i odpowiedzialności poszczególnych podmiotów zaangażowanych w jego realizację, posiada realny plan finansowy i realny horyzont czasowy, przejrzysty system monitoringu skuteczności działań i elastyczny system wprowadzania modyfikacji w reakcji na zmiany w otoczeniu programu.

Podstawą przy tworzeniu „Lokalnego Programu Rewitalizacji Miasta Węgrowa do roku 2010” były cytowane *Wytyczne*. Zawierają one szczegółowe wymagania co do zawartości dokumentu i warunków prowadzenia procesu rewitalizacji. Uwzględniona została także „Instrukcja dotycząca przygotowania projektów rewitalizacyjnych w ramach Regionalnego Programu Operacyjnego dla Województwa Mazowieckiego na lata 2014-2020” oraz zapisy „Regionalnego Programu Operacyjnego Województwa Mazowieckiego na lata 2014-2020”. Wzięto także pod uwagę założenia do „Narodowego Planu Rewitalizacji”.

¹ Wytyczne Ministerstwa Rozwoju Regionalnego w zakresie rewitalizacji w programach operacyjnych na lata 2014-2020, str. 5-6.

² Tamże, str. 7-8.

Kompleksowość, koncentracja i komplementarność

Program rewitalizacji ujmuje działania w sposób kompleksowy (z uwzględnieniem projektów rewitalizacyjnych współfinansowanych ze środków europejskich, w tym: Europejskiego Funduszu Rozwoju Regionalnego i Europejskiego Funduszu Społecznego oraz innych publicznych lub prywatnych) tak, aby uwzględnić aspekt społeczny, ekonomiczny, przestrzenny, techniczny i środowiskowy, w kontekście danego obszaru i jego otoczenia.

Zaplanowane w LPR projekty mają prowadzić do trwałej pozytywnej zmiany w obszarze. Program, złożony z wielu różnorodnych projektów, zapewnia osiągnięcie kompleksowości interwencji. Projekty inwestycyjne oraz tzw. "miękkie" są wzajemnie powiązane, pozwalają na osiągnięcie efektu synergii.

Podczas przygotowania dokumentu zastosowano zasadę koncentracji: terytorialnej i tematycznej.

Koncentracja terytorialna – działania rewitalizacyjne skierowane są ku pewnemu, określone dzięki diagnozie, obszarowi. LPR został skierowany do obszarów najbardziej potrzebujących pomocy, gdzie koncentracja problemów jest największa.

Koncentracja tematyczna - działania skupiają się na rozwiązaniu problemów, które wg diagnozy najbardziej szkodzą obszarowi problemowemu.

Koncentracja interwencji i potrzeba hierarchizacji potrzeb powoduje, że LPR dotyczy obszarów zdegradowanych w mieście, tj. tych, gdzie skala problemów i zjawisk kryzysowych jest największa.

Działania rewitalizacyjne z definicji skierowane są na określony i zidentyfikowany dzięki diagnozie obszar zdegradowany, przy założeniu zastosowania adekwatnych narzędzi oraz możliwości finansowania rewitalizacji.

Wymogiem koniecznym dla wspierania projektów rewitalizacyjnych jest zapewnienie ich komplementarności w różnych wymiarach. W szczególności dotyczy to komplementarności: przestrzennej, problemowej, proceduralno-instytucjonalnej, międzyokresowej oraz źródeł finansowania:

Komplementarność przestrzenna – na etapie tworzenia oraz wdrażania dokumentu wzięto pod uwagę wzajemne powiązania pomiędzy projektami rewitalizacyjnymi zarówno realizowanych na obszarze zdegradowanym, jak i znajdujących się poza nim, ale oddziałujących na obszar zdegradowany. Zapewnienie komplementarności przestrzennej projektów rewitalizacyjnych ma służyć temu, by program rewitalizacji efektywnie oddziałował na cały dotknięty kryzysem obszar (a nie punktowo, w pojedynczych miejscach), poszczególne projekty rewitalizacyjne wzajemnie się dopełniały przestrzennie

oraz by zachodził między nimi efekt synergii. Celem zapewnienia komplementarności przestrzennej interwencji jest także to, by prowadzone działania nie skutkowały przenoszeniem problemów na inne obszary lub nie prowadziły do niepożądanych efektów społecznych takich jak segregacja społeczna i wykluczenie.

Komplementarność problemowa oznacza konieczność realizacji projektów rewitalizacyjnych, które będą się wzajemnie dopełniały tematycznie, sprawiając, że program rewitalizacji będzie oddziaływał na obszar zdegradowany we wszystkich aspektach (społecznym, ekonomicznym, przestrzennym, środowiskowym, technicznym).

Komplementarność proceduralno-instytucjonalna dotyczy takiego zaprojektowania systemu zarządzania programem rewitalizacji, który pozwolił na efektywne współdziałanie na jego rzecz różnych instytucji oraz wzajemne uzupełnianie się i spójność procedur. W tym celu niezbędne jest osadzenie systemu zarządzania programem rewitalizacji w przyjętym przez daną gminę ogólnym systemie zarządzania.

Komplementarność międzyokresowa – samorząd posiadał Lokalny Program Rewitalizacji Miasta Węgrów do 2015 roku, który został przyjęty uchwałą Nr XXXVII/234/2009 Rady Miejskiej Węgrowska z dnia 2 czerwca 2009r, który skupiał się na zdefiniowanych w diagnozie obszarach zdegradowanych.

Komplementarność źródeł finansowania, w kontekście polityki spójności 2014-2020 - projekty rewitalizacyjne, wynikające z programu rewitalizacji opierają się na konieczności umiejętnego uzupełniania i łączenia wsparcia ze środków m.in. Europejskiego Funduszu Rozwoju Regionalnego i Europejskiego Funduszu Społecznego - z wykluczeniem ryzyka podwójnego dofinansowania. Silna koordynacja i synergia projektów rewitalizacyjnych finansowanych szczególnie w ramach EFS i EFRR jest konieczna dla uzyskania korzystnych efektów dla obszarów zdegradowanych. Jednocześnie koordynacja środków programów operacyjnych ze środkami polityk i instrumentów krajowych jest konieczna dla realizacji zasady dodatkowości środków UE.

Komplementarność finansowa oznacza zdolność łączenia prywatnych i publicznych źródeł finansowania, przy założeniu, że stymulowanie endogenicznych zdolności inwestycyjnych ma kluczowe znaczenie dla dynamiki pożądaných zmian

2 ZGODNOŚĆ Z DOKUMENTAMI STRATEGICZNYMI I PLANISTYCZNYMI

2.1 Strategia Rozwoju Miasta Węgrowa do 2020 roku

W Strategii Miasta³ znalazły się deklaracje świadczące o wadze, jaką miasto przykłada do rewitalizacji oraz o determinacji, aby prowadzić proces odnowy społecznej. „Najważniejszym celem działań władz miasta w latach 2014-2020 będzie także kontynuacja procesu rewitalizacji [...]. Rewitalizacja [...] to proces kompleksowych przemian, mających na celu wyprowadzenie objętych nią terenów z kryzysu i podwyższenie jakości życia mieszkańców. Przeprowadzana jest w porozumieniu z lokalną społecznością i dąży do maksymalnego wykorzystania lokalnego potencjału rewitalizowanych terenów. Wprowadzone w życie programy nie będą jedynie prowizorycznymi zmianami remontowymi czy modernizacyjnymi, lecz będą wprowadzać faktyczną nową wartość kulturową, społeczną czy ekonomiczną do przestrzeni miejskiej.”⁴

W rozdziale 5 Strategii , który poświęcony jest wizji miasta, znalazły się zapisy zbieżne z głównym przesłaniem procesu rewitalizacji, jakim jest odniesienie do sfery społecznej. W Strategii zadeklarowano, że „Miasto skupi się także na rozwiązywaniu problemów społecznych występujących w mieście. Stanie się miejscem przyjaznym zarówno dla osób starszych jak i młodych. Rozwinięty system pomocy społecznej doprowadzi do ograniczenia występowania zjawisk patologicznych. Wspieranie przedsiębiorczości i programy aktywizacji społecznej pozwolą na systematyczne zmniejszanie bezrobocia w mieście.”⁵ Z kolei w rozdziale 6, poświęconym celom strategicznym, znalazły się następujące cele ze sfery społecznej:

- Aktywizacja lokalnej społeczności,
- Wspieranie organizacji pozarządowych,
- Rozwój społeczeństwa informacyjnego,
- Poprawa jakości usług edukacyjnych, kulturalnych i socjalnych,
- Aktywizacja seniorów,
- Ochrona i promocja zdrowia psychicznego i fizycznego mieszkańców,
- Zwiększenie oferty edukacyjnej i zagospodarowanie wolnego czasu dla młodzieży,
- Walka z dysfunkcjami i wyłączeniem społecznym.⁶

³ Strategia Rozwoju Miasta Węgrowa Uchwała Nr VIII/34/2015 RM Węgrowa dnia 29 maja 2015r.

⁴ Tamże, str. 57-58.

⁵ Tamże, str. 71

⁶ tamże, str. 73

Zapisy Strategii Rozwoju Miasta Węgrowa do 2020 roku są w pełni spójne z opracowanym Lokalnym Programem Rewitalizacji Miasta Węgrowa do roku 2020. Realizacja przedsięwzięć zgłoszonych do programu może znacząco ograniczyć dalszy postęp zjawisk kryzysowych, wpłynąć na ożywienie gospodarcze, co pozwoli osiągnąć cel długoterminowy strategii. Przedsięwzięcia zgłoszone do LPR są spójne z celami strategii.

2.2 Studium Uwarunkowań i Kierunków Zagospodarowania Przestrzennego

*Studium uwarunkowań i kierunków zagospodarowania przestrzennego Miasta Węgrowa*⁷ jest podstawowym dokumentem planistycznym szczebla lokalnego. Opisuje stan zagospodarowania przestrzeni i wytycza kierunki prowadzenia polityki przestrzennej miasta. Obecnie obowiązujący dokument obowiązuje od 1999 roku i w drugiej połowie 2015 r. Rada Miasta będzie podejmować decyzję o przystąpieniu do jego aktualizacji. Część zawartych w Studium postulatów została na przestrzeni lat spełniona, inne pozostają aktualne.

Wizja, cele i kierunki działań opracowane w toku konsultacji społecznych Lokalnego Programu Rewitalizacji Miasta Węgrowa do roku 2020 są skorelowane z kierunkami wyznaczonymi przez Studium. Zaproponowane działania w LPR miasta Węgrowa do roku 2020 są spójne z zapisami Studium, gdyż dążą do ograniczenia obszarów problemowych w funkcjonowaniu miasta i dotyczą poprawy stanu:

- zaniedbanej, nieuporządkowanej i często zaśmieconej przestrzenie publiczne (ulice, place, zieleńce),
- źle pielęgnowanej, nieuzupełnianej zieleni miejskiej (ciągi drzew przy głównych ulicach, trawniki, kwietniki),
- pozostającej w złym stanie technicznym i sanitarnym zabudowy przyrynkowej, szczególnie od strony północnej,
- niedbale urządzonych, pozbawionych zieleni i urządzeń rekreacyjno-zabawowych oraz parkingów terenów wielorodzinnej zabudowy mieszkaniowej.

Dla obszarów dziedzictwa kulturowego oraz środowiskowego Studium przewiduje realizację działań rozwojowych w sferze zagospodarowania przestrzennego obejmujących m.in.:

- 1) uporządkowanie i wyposażenie w odpowiedni detal urbanistyczny oraz w szpalery drzew Rynek Mariacki oraz inne najatrakcyjniejsze ciągi i place o charakterze

⁷ Uchwała nr XV/77/99 Rady Miasta Węgrowa z dnia 28 grudnia 1999 r.

publicznym, podnosząc ich rolę kulturotwórczą oraz funkcjonalną w mieście, a w szczególności ulicę Narutowicza przekształcając ją w miejski skansen zabudowy drewnianej;

- 2) wprowadzenie nowej organizacji ruchu pozwalającej w przestrzeniach publicznych o znaczeniu kulturowym uzyskać priorytet dla ruchu pieszego i rowerowego oraz dla komunikacji publicznej;
- 3) remontowanie i konserwowanie obiektów zabytkowych, w tym architektury drewnianej, a także pomoc przy jej utrzymaniu lub przenoszeniu cenniejszych obiektów w rejon cmentarza ewangelickiego;

We wszystkich zapisach cele Lokalnego Programu Rewitalizacji Miasta Węgrowa są spójne z ustaleniami Studium.

2.2.1 Miejscowe Plany Zagospodarowania Przestrzennego

Zgodnie z art. 15, ust. 2 pkt. 5 ustawy z dnia 27 marca 2003 r. o planowaniu i zagospodarowaniu przestrzennym (t. j. Dz. U. z 2012 r. nr 647, ze zm.), w planie miejscowym określa się obowiązkowo zasady ochrony dziedzictwa kulturowego i zabytków oraz dóbr kultury współczesnej. Projekt planu, zgodnie z ww. ustawą musi zostać uzgodniony przez Wojewódzkiego Konserwatora Zabytków.

Na terenie miasta Węgrów funkcjonuje 8 miejscowych planów zagospodarowania przestrzennego:

1. Miejscowym planem zagospodarowania przestrzennego miasta Węgrowa – teren dworca autobusowego przyjęty uchwałą nr XVIII/105/2012 Rady Miejskiej w Węgrowie z dnia 26 kwietnia 2012 r.
2. Miejscowym planem zagospodarowania przestrzennego miasta Węgrowa – Osiedle „Glinki” przyjęty uchwałą nr XLVIII/298/2010 Rady Miejskiej w Węgrowie z dnia 1 kwietnia 2010 r.
3. Miejscowym planem zagospodarowania przestrzennego miasta Węgrowa - „Miedzanka” przyjęty uchwałą nr XI/53/2011 Rady Miejskiej w Węgrowie z dnia 31 sierpnia 2011 r.
4. Miejscowym planem zagospodarowania przestrzennego miasta Węgrów dla inwestycji „Trzecia Nitka Rurociągu Naftowego „PRZYJAŹŃ” wraz z infrastrukturą towarzyszącą” przyjęty uchwałą nr XXVIII/233/2005 Rady Miejskiej w Węgrowie z dnia 28 kwietnia 2005 r.
5. Miejscowym Planem zagospodarowania przestrzennego miasta Węgrowa – Osiedle „Północne” przyjęty uchwałą nr XXIX/295/2005 Rady Miejskiej w Węgrowie z dnia 28 grudnia 2005 r.

6. Miejscowym planem zagospodarowania przestrzennego na Bagnie przyjęty uchwałą nr IV/28/03 Rady Miejskiej w Węgrowie z dnia 27 stycznia 2003 r.
7. Zmianą miejscowego planu zagospodarowania przestrzennego w części dotyczącej strefy ekologicznej przyjęty uchwałą nr XXXIV/207/01 Rady Miejskiej w Węgrowie z dnia 18 grudnia 2001 r.
8. Miejscowym plan zagospodarowania strefy śródmiejskiej miasta Węgrowa przyjęty uchwałą nr XXXI/200/2013 Rady Miejskiej w Węgrowie z dnia 27 czerwca 2013 r

Lokalny Program Rewitalizacja dla Miasta Węgrów do 2020 spójny jest z zapisami obowiązujących miejscowych planów zagospodarowania przestrzennego na terenie miasta Węgrowa.

2.2.2 Strategia Rozwiązywania Problemów Społecznych

Strategia Rozwiązywania Problemów Społecznych Miasta Węgrów na lata 2008-2015 określa główne kierunki działań, mających na celu podniesienie jakości życia mieszkańców wspólnoty samorządowej, poczynwszy od zdiagnozowanych problemów, do stanu oczekiwanego przez mieszkańców.

Pauperyzacja społeczna, alkoholizm, bezrobocie, bezradność w sprawach opiekuńczo-wychowawczych, starzenie się społeczeństw, to zjawiska, które w ocenie osób zajmujących się rozwiązywaniem problemów społecznych na terenie gminy poważnie osłabiają zrównoważony rozwój samorządu. Polityka społeczna, stanowi bowiem jeden z trzech fundamentów rozwoju lokalnego, obok sfery gospodarczej i ekologiczno-przestrzennej.⁸

Zapisy Strategii Rozwiązywania Problemów Społecznych Miasta Węgrowa są w pełni spójne z opracowanym Lokalnym Programem Rewitalizacji Miasta Węgrowa w następujących częściach:

Celu Strategicznego 1. Partnerstwo lokalne na rzecz rozwiązywania problemów społecznych Miasta Węgrowa, w tym do:

- Celu operacyjnego. 1.2 Nawiązanie współpracy z partnerami rynku pracy na rzecz aktywizacji zawodowej i rozwoju zatrudnienia

Celu Strategicznego 2. Pełna integracja i partycypacja społeczna mieszkańców, w tym do:

- Celu operacyjnego 2.1. Aktywizacja społeczna i zawodowa osób i grup zagrożonych wykluczeniem społecznym

⁸ Strategia Rozwiązywania Problemów Społecznych Miasta Węgrów na lata 2008-2015, str. 3

— Celu operacyjnego 2.3. Rozwój środowiskowych form wsparcia

Celu Strategicznego 3. Społeczność Miasta Węgrowa wolna od patologii i dysfunkcji w życiu społecznym, w tym do:

— Celu operacyjnego 3.2. Profilaktyka uzależnień i współuzależnień

— Celu operacyjnego 3.3 Przeciwdziałanie przemocy w środowisku.

Ponadto przeprowadzona diagnoza potwierdza występowanie zjawisk kryzysowych na terenie Miasta, które poprzez realizację projektów mogą zostać zahamowane.

3 DIAGNOZA CZYNNIKÓW I ZJAWISK KRYZYSOWYCH ORAZ SKALA I CHARAKTER POTRZEB REWITALIZACYJNYCH

3.1 Wstęp do diagnozy Węgrowa - rys historyczny

Węgrów leży w odległości 70 km w linii prostej na wschód od Warszawy. Położony jest nad rzeką Liwiec, która stanowi historyczną granicę między Mazowszem a Podlasiem. Geograficznie, historycznie i kulturowo Węgrów należy do Podlasia, jednak administracyjnie znajduje się obecnie w granicach woj. mazowieckiego (w latach 1975-1998 wchodził w skład województwa siedleckiego).

Węgrów jest gminą miejską o obszarze 35,45 km², pod koniec 2015 r. liczył 12 994 mieszkańców⁹. Od południa i zachodu otoczony jest terenami gminy Liw, graniczy także z gminami Miedzna i Sokołów Podlaski. Jest siedzibą powiatu.

W regionie w promieniu około 50 km leżą cztery miasta o porównywalnej wielkości: Sokołów Podlaski (18 km, 18 743 mieszkańców), Łochów (30 km, 6 809 mieszkańców), Wyszków (47 km, 27 173 mieszkańców) i Ostrów Mazowiecka (55 km, 22 792 mieszkańców). Większymi miastami są Mińsk Mazowiecki (55 km, 40 211 mieszkańców) i Siedlce (36 km, 76 603 mieszkańców). Poza Warszawą największe znaczenie pod względem kontaktów (praca, edukacja, większe zakupy) mają Siedlce.

Epoka przyspieszonego rozwoju Węgrowa jest bardzo odległa, dlatego trudno szukać w mieście wartości, które ukształtowały je w czasach rozkwitu. Węgrów był dobrze prosperujący, prywatny ośrodek o wysokiej kulturze miejskiej, rozwiniętym rzemiośle, funkcjonujący według najlepszych ówczesnych wzorów, zamieszkały przez licznych cudzoziemców. Etap ten zakończył się w XVIII w i nie pozostawił śladów w charakterze współczesnego Węgrowa. Również później miasto musiało zmierzyć się z utratą ciągłości historycznej. Zagłada połowy jego mieszkańców w czasie II wojny światowej, a potem radykalne przemiany społeczne wprowadzone przez komunizm, przerwały ciągłość rozwoju, zmieniły stosunki społeczne i uwarunkowania we wszystkich dziedzinach.

Dawna historia, znana i obecna w świadomości mieszkańców, funkcjonuje i oddziałuje, nadając miastu interesujący rys kulturowy, który może być wykorzystywany jako motyw wyróżniający. Może również stać się motywem spinającym wiele spośród działań rewitalizacyjnych.

⁹ 2015 r., na podstawie danych z Urzędu Miasta.

3.2 Metodologia diagnozy

Diagnoza w sferze społecznej ma kluczowe znaczenie dla zaplanowania rewitalizacji miasta. Z tego powodu opracowano ją na potrzeby Programu, uszczegóławiając społeczną charakterystykę miasta zawartą w „Strategii Rozwoju Miasta Węgrowa do 2020r.” uchwalonej 29 maja 2015 r. Uzupełnienia wymagało rozpoznanie problemów w zróżnicowaniu wewnątrzmięjskim.

Diagnozę w sferze społecznej przeprowadzono dwutorowo. Opis każdego z zagadnień społecznych rozpoczyna jego analiza dla całego miasta oraz porównanie go ze wskaźnikami dla Polski, województwa oraz miast referencyjnych. Wybrano sześć miast o porównywalnej liczbie ludności i położonych w centralnej i wschodniej części województwa mazowieckiego, w odległości do 80 km od Węgrowa¹⁰. Źródłem informacji statystycznych jest Bank Danych Lokalnych GUS; w okresie przygotowywania opracowania dostępne były dane do 2014 r.

W następnej kolejności przedstawiano wewnątrzmięjskie zróżnicowanie omawianego zjawiska, aby zlokalizować obszary jego koncentracji. Podstawową jednostką badawczą są ulice. Osiem najdłuższych ulic podzielono na 2-3 mniejsze odcinki, co w sumie dało 122 odcinki badawcze. Źródłem danych są informacje z wydziałów Urzędu Miasta, jego jednostek organizacyjnych i placówek samorządowych, z Powiatowego Urzędu Pracy, z parafii i Spółdzielni Mieszkaniowej. Dane te w większości dotyczą stanu na koniec 2015 r. W opisie zróżnicowania miasta wykorzystano także informacje pozyskane podczas spotkań i rozmów z przedstawicielami powyższych instytucji.

Po analizie czynników społecznych następuje diagnoza miasta w czterech innych sferach: gospodarczej, funkcjonalno – przestrzennej, środowiskowej i technicznej. Aktualne dokumenty strategiczne Węgrowa zawierają liczne informacje dotyczące tych zagadnień¹¹. Zawarte tam treści w sposób wystarczający charakteryzują Węgrów w wymienionych sferach i nie było potrzeby prowadzenia gruntownych badań, jak w wypadku sfery społecznej.

¹⁰ -Sokołów Podlaski – 18 743 mieszkańców, 18 km od Węgrowa;

-Łochów – 6 800 mieszkańców, leży w powiecie Węgrowskim, 30 km od Węgrowa;

-Siedlce – 76 603 mieszkańców, 35 km od Węgrowa, uwzględniony z powodu bliskiego położenia i znaczenia dla Węgrowa, mimo znacznej różnicy liczebności;

-Wyszków – 27 173 mieszkańców, 47 km od Węgrowa;

-Ostrów Mazowiecka – 22 792 mieszkańców, 55 km od Węgrowa;

-Maków Mazowiecki, 10 077 mieszkańców, 80 km od Węgrowa.

¹¹ „Strategii Rozwoju Miasta Węgrowa do 2020 r.”, „Gminny Program Opieki nad Zabytkami Miasta Węgrowa na lata 2015-2018” z czerwca 2015 r.; „Plan Gospodarki Niskoemisyjnej dla Miasta Węgrowa” uchwalony 29 września 2015 r.

W niniejszej diagnozie poruszono zatem tylko wybrane tematy z tych czterech sfer, uwypuklając te, które mają znaczenie dla planowania rewitalizacji.

Diagnoza miasta bazuje na danych pochodzących z różnych źródeł. Umożliwia przedstawienie charakterystyki miasta, która z kolei prowadzi do wyboru adekwatnych wskaźników, służących do wyłonienia obszaru zdegradowanego. Kolejną częścią diagnozy jest właśnie wyznaczenie obszaru zdegradowanego oraz obszaru rewitalizacji. Jest to bardzo istotna i precyzyjna część procesu przygotowania Programu, dlatego szczegółowy opis metody umieszczono w załączniku nr 1, a w głównej części dokumentu przedstawiono jej wynik – obszar zdegradowany i obszar rewitalizacji.

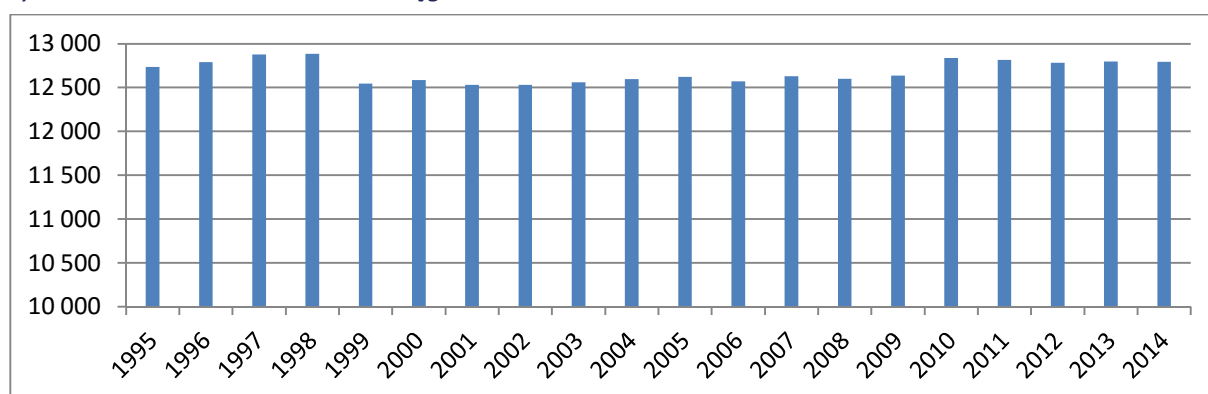
Obligatoryjną składową programu rewitalizacji jest także diagnoza zjawisk kryzysowych oraz potencjałów obszaru rewitalizacji. Wiele z problemów i wniosków sformułowanych w diagnozie miasta dotyczy jego części zdegradowanej, dlatego w diagnozie obszaru podsumowano liczne z wcześniej sformułowanych wniosków. Pełna charakterystyka obszaru rewitalizacji wyłania się więc z lektury obu części diagnozy – ogólnomiejskiej i dotyczącej obszaru.

3.3 Diagnoza sfery społecznej

3.3.1 Liczba ludności

W 1950 roku w Węgrów liczył 5 092 mieszkańców, a do lat dziewięćdziesiątych XX w. nastąpiło podwojenie tej liczby. Tendencja szybkiego wzrostu populacji została przerwana w ostatnich latach XX wieku. W roku 1995 zameldowanych było 12 737 mieszkańców, a w 2014 - 12 795 osób¹², czyli tylko o 58 więcej w porównaniu do roku 1995. Z zamieszczonego wykresu wynika, że na przestrzeni tego czasu występowały spadki i wzrosty liczby osób, a wahania roczne najczęściej mieściły się w przedziale 20-50 osób.

Rysunek 1 Liczba mieszkańców Węgrowa w latach 1995-2014



Źródło: opracowanie własne na podstawie danych GUS

Węgrów cechuje stabilna sytuacja demograficzna i nie występuje tu zjawisko depopulacji, charakterystyczne dla wielu polskich miast. Miasta w regionie są pod tym względem podobne do Węgrowa w większości z nich obserwujemy wzrost liczby ludności między rokiem 1995 a 2014. W kolejnych latach nie przewiduje się znaczących zmian liczby mieszkańców, która utrzyma się na poziomie 13 tys. osób.

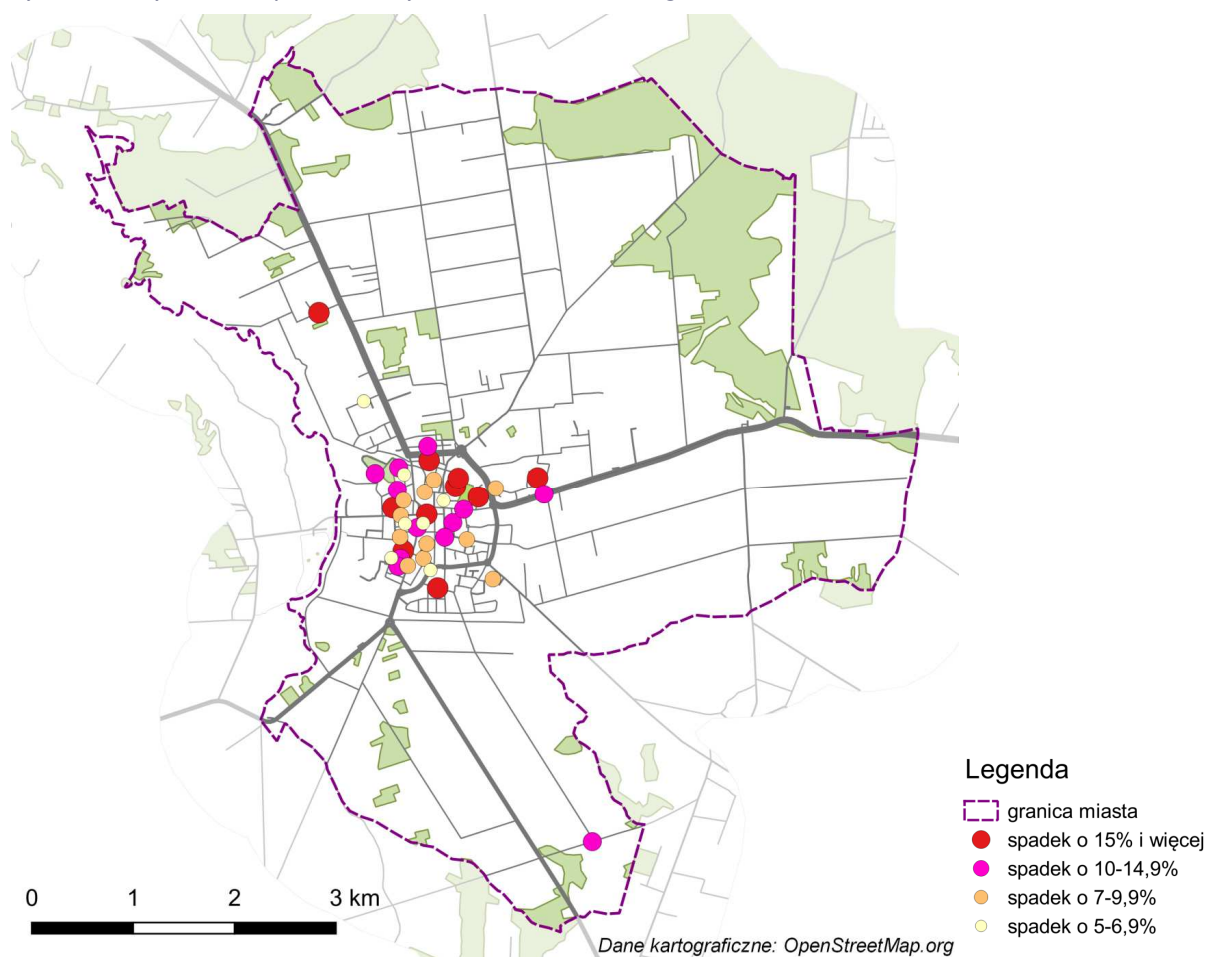
3.3.2 Suburbanizacja

Mimo niewielkich zmian liczby mieszkańców miasta, można zaobserwować znaczne zmiany liczby mieszkańców w poszczególnych obszarach Węgrowa. Na zamieszczonej poniżej mapie punktami zaznaczono ulice, przy których od roku 2007 do 2015 nastąpił spadek liczby zameldowanych mieszkańców; dynamika zjawiska została wyróżniona kolorem. Interpretując

¹² Bank Danych Lokalnych GUS, 1995r.

mapy zamieszczone w diagnozie należy pamiętać, że zaznaczone punkty zawsze odnoszą się do całej ulicy, ponieważ dane zostały zbierane według ulic. Spadek liczby mieszkańców nastąpił niemal wyłącznie przy ulicach położonych w centrum miasta. Łącznie populacja ulic zaznaczonych na mapie, a znajdujących się w obrębie centrum, zmniejszyła się w tym okresie o 10%.

Rysunek 2 Dynamika spadku liczby mieszkańców według ulic od 2007 do 2015r.

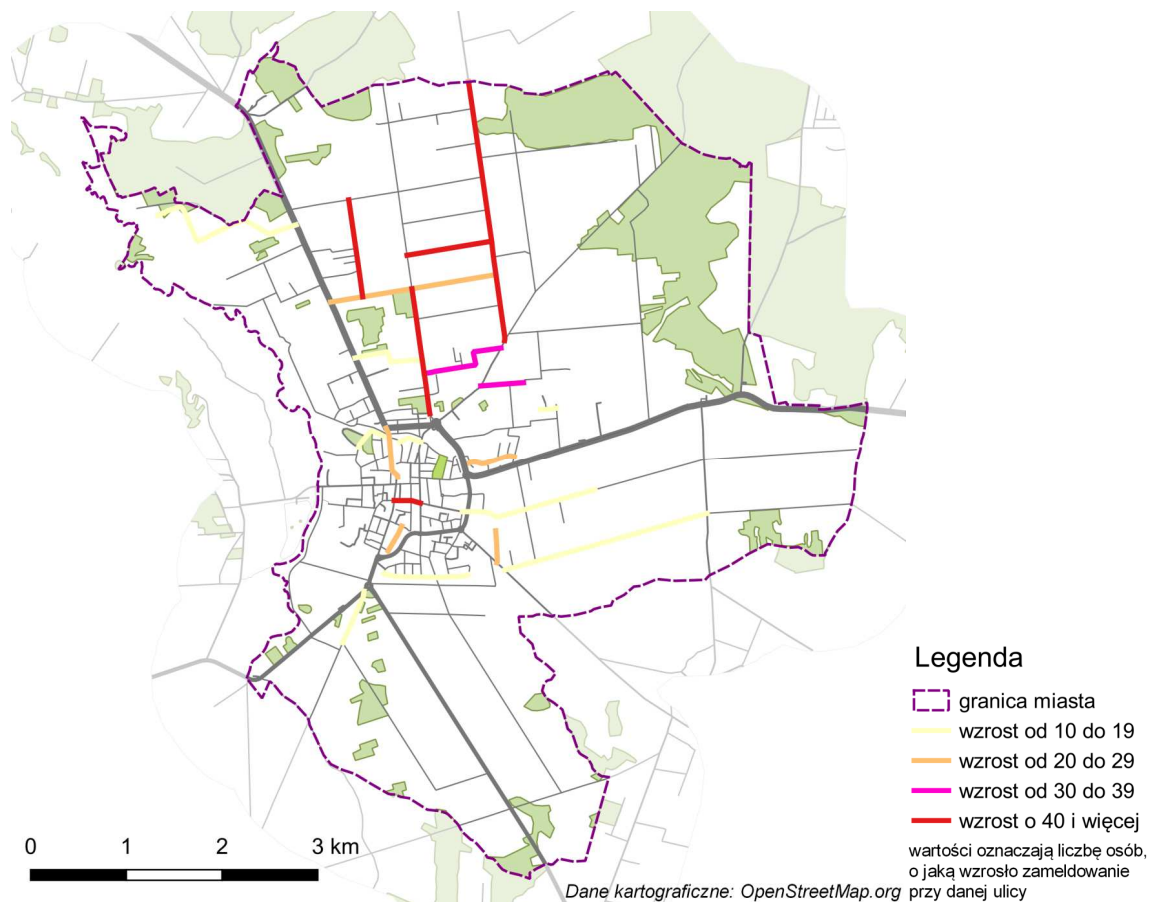


Źródło: opracowanie własne na podstawie danych z Urzędu Miasta

Zestawienie powyższych obserwacji prowadzi do wniosku, że w innych rejonach miasta liczba ludności rośnie. Największy wzrost miał miejsce w jego północnej części, gdzie na kilku ulicach przybyło w analizowanym okresie po kilkadziesiąt osób. Łącznie przy ulicach zaznaczonych na poniższej mapie, a położonych w północnej części Węgrowa, liczba osób zameldowanych zwiększyła się w latach 2007-2015 o 560. W przypadku kilku ulic oznaczało to kilkukrotny wzrost liczby mieszkańców.

Położenie punktu nie oznacza występowanie zjawiska dokładnie w tym miejscu, ale obrazuje jego występowanie na ulicy.

Rysunek 3 Wzrost liczby mieszkańców w latach 2007-2015 na poszczególnych ulicach,



Źródło: opracowanie własne na podstawie danych z Urzędu Miasta

Największy wzrost – aż o 202 osoby (+57%) - odnotowano przy ul. Szerokiej. Niemal połowę nowych mieszkańców stanowią tu osoby, które wprowadziły się do budynku komunalnego oddanego do użytkowania w 2008 r.

W niewielkiej odległości od nowego segmentu komunalnego, również na początku ul. Szerokiej, znajdują się inne należące do Gminy lokale, charakteryzujące się bardzo niskim standardem; mieszka tam niemal sto osób. Lokalizacja nowego budynku komunalnego w tym miejscu doprowadziła do zwiększenia koncentracji osób niezamożnych na niewielkim obszarze. W przyszłości miasto będzie dążyć do budowy komunalnych budynków mieszkaniowych w różnych częściach miasta.

Na depopulację centrum składają się nie tylko opisane migracje wewnątrz gminy, ale także splot zjawisk demograficznych, jak saldo migracji międzygminnych czy przyrost naturalny¹³. Niezależnie jednak od przyczyn, zdiagnozowanym problemem Węgrowsa jest malejąca liczba

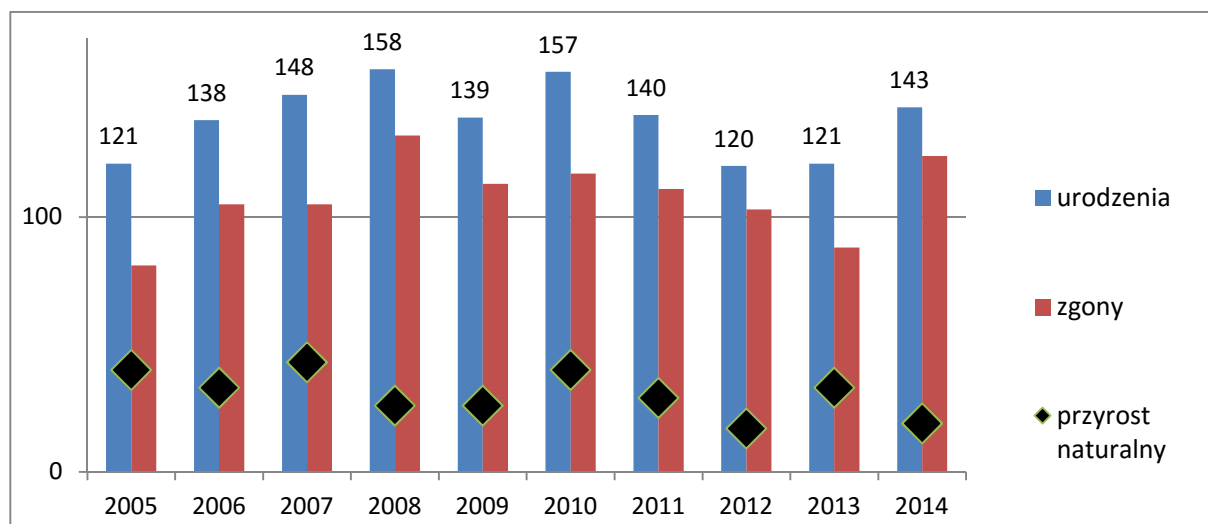
¹³ Będą one opisane w kolejnych częściach diagnozy.

mieszkańców w jego centralnej części, ograniczonej obwodnicą (od północy ul. Piaskowa, następnie od wschodu ul. Jana Pawła II i ul. Traugutta oraz od południa ul. Słowackiego). Prowadzi to do licznych negatywnych skutków, jak degradacja społeczna i przestrzenna tradycyjnego centrum, wyludnienie niektórych kwartałów, zaburzenie dotychczasowych więzi społecznych, rozlewanie miasta.

3.3.3 Urodzenia i zgony

Liczbę ludności w mieście kształtują w poszczególnych latach urodzenia i zgony oraz saldo migracji. Z zamieszczonego wykresu wynika, że w Węgrowie w ciągu ostatnich dziesięciu lat rodziło się rocznie od 120 do 158 dzieci. Do roku 2008 obserwowany był wzrost urodzeń, następnie dominowała tendencja spadkowa, przełamana w 2014 roku.

Rysunek 4 Urodzenia żywe, zgony i przyrost naturalny w Węgrowie w latach 2005-2014



Źródło: opracowanie własne na podstawie Banku Danych Lokalnych GUS

Liczba zgonów wynosiła od 81 do 132 rocznie i w każdym roku była wyraźnie niższa od liczby urodzeń. Przyrost naturalny był więc dodatni, w poszczególnych latach liczba urodzeń przewyższała liczbę zgonów średnio o 30 osób rocznie.

W Węgrowie wskaźnik przyrostu naturalnego z dziesięciu lat pomiędzy 2005 r. a 2014 r. wyniósł średnio rocznie 2,41 na 1 tys. mieszkańców. Jak wynika z poniższej tabeli, jest to wartość bardzo wysoka zarówno na tle kraju (0,3), jak województwa mazowieckiego (0,6), natomiast typowa dla miast referencyjnych, wśród których Węgrów plasuje się blisko wartości przeciętnych.

Tabela 1 Wskaźnik przyrostu naturalnego, urodzeń i zgonów na 1000 mieszkańców w miastach regionu 2005-2014r.

Miasto	wskaźniki na 1000 mieszkańców - średnia za lata 2005-2014		
	przyrost naturalny	urodzenia	zgony
Ostrów Mazowiecka	1,7	10,5	8,8
Sokołów Podlaski	1,8	10,4	8,6
Maków Mazowiecki	2,1	11,5	9,4
WĘGRÓW	2,4	10,9	8,5
Łochów	3,6	11,4	7,9
Siedlce	3,6	11,3	7,7
Wyszków	4,9	11,9	7,0
Polska	0,3	10,2	9,9
Woj. mazowieckie	0,6	10,8	10,2

Źródło: Opracowanie własne na podstawie Banku Danych Lokalnych GUS

W Węgrowie nie występuje problem niewielkiego lub ujemnego przyrostu naturalnego, typowy dla wielu regionów w kraju. Wynika ona częściowo z nieco wyższego wskaźnika urodzeń na tle kraju, ale głównie ze znacznie niższej liczby zgonów na 1 tys. mieszkańców w porównaniu ze średnią dla Polski i województwa. Niski wskaźnik zgonów zdiagnozowany w Węgrowie jest typowy dla miast regionu i stanowi główny czynnik wysokiego przyrostu naturalnego¹⁴.

Urodzenia i zgony nie występują na terenie miasta równomiernie. W 2015 r. w północnej części miasta, charakteryzującej się nową zabudową indywidualną, zamieszkałą przez młode rodziny, zanotowano ponad 1/3 wszystkich urodzeń. Zgony natomiast koncentrowały się w centralnej części miasta. W centralnej części miasta dzietność jest znacznie niższa, niż na rozwijających się terenach północnych. Prowadzi to do przesuwania się potencjału miasta i energii młodego pokolenia na peryferia.

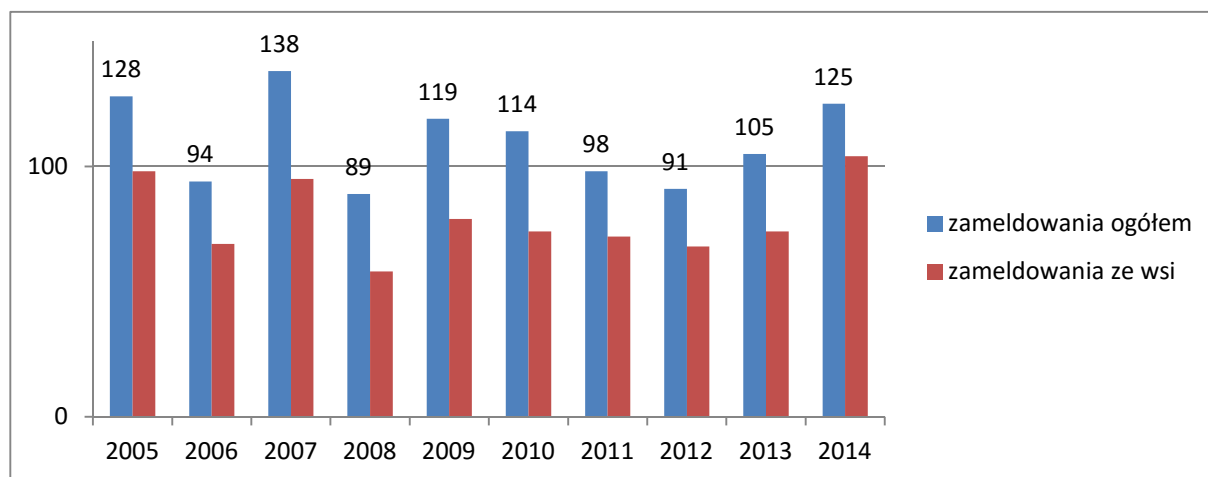
3.3.4 Migracje międzygminne

Z zamieszczonego wykresu wynika, że w Węgrowie rocznie osiedla się najczęściej ponad 100 osób, z czego około 3/4 przypada na migracje ze wsi. W latach 2008-2012 przyjazdów było stosunkowo mniej, od 2013 liczba osób osiedlających się w mieście ponownie rośnie. Wymeldowania wahają się od 130 do 150 osób rocznie. Saldo migracji jest ujemne i wynosi

¹⁴ Niski wskaźnik zgonów wynika z niższego niż dla Polski udziału w populacji osób starszych, o czym będzie mowa w dalszej części opracowania.

w ostatnich latach najczęściej od kilkunastu do 50 osób rocznie¹⁵. Średnie roczne saldo migracji w okresie 10 lat wyniosło w Węgrowie -2,8 osoby na 1 tys. mieszkańców, podczas gdy wskaźnik ten dla Polski wyniósł -0,4, a dla województwa mazowieckiego 2,6.

Rysunek 5 Zameldowania na pobyt stały w Węgrowie w latach 2005-2014



Źródło: opracowanie własne na podstawie Banku Danych Lokalnych GUS

Węgrów należy miast charakteryzujących się silną tendencją wyjazdową w poszukiwaniu pracy w większym ośrodku. Stanowi to poważny problem, który nie wynika jednak ze specyfiki miasta, ale jest typowy dla regionu¹⁶.

Z rozmów przeprowadzonych z przedstawicielami instytucji miejskich i interesariuszy podczas gromadzenia danych wynika, że odpływ szczególnie osób młodych jest zjawiskiem zauważalnym i niepokoi mieszkańców. Węgrów pozostaje niewielkim miastem, w którym edukacja kończy się na szkole ponadgimnazjalnej. Młodzi ludzie wyjeżdżają na studia do Warszawy, w której możliwości nauki, pracy i rozrywki są nieporównanie większe. Tylko nieliczne osoby znajdują motywację, aby po zakończeniu nauki wrócić do miasta rodzinnego.

Łącznie w latach 2005-2014 w Węgrowie osiedliło się 1 101 osób, a wymeldowały się 1 454 osoby. Wśród przyjeżdżających na pobyt stały większość stanowią osoby z ośrodków wiejskich, natomiast wyjeżdżający to zwykle ludzie młodzi. W dłuższym okresie będzie to wpływać na strukturę społeczną i potencjał rozwojowy miasta.

¹⁵ Wyjątkiem był tylko rok 2009, kiedy saldo migracji było dodatnie, wyniosło +3 osoby.

¹⁶ Średnie roczne saldo migracji w latach 2005-2014 wyniosło w Makowie Mazowieckim -5,4 os/1000; w Wyszkowie -5,2; w Sokołowie Podlaskim -1,9; w Łochowie -1,0. Wielkości te są typowe w ogóle dla województw wschodnich (woj. lubelskie -2,4; woj. warmińskie -2,3; woj. podlaskie -1,7).

3.3.5 Struktura wieku

W Węgrowie w 2014 r. osoby w wieku przedprodukcyjnym stanowiły 18,5% mieszkańców, osoby w wieku produkcyjnym 63,1%, a osoby w wieku poprodukcyjnym 18,8%. Jak wynika z zamieszczonej tabeli, struktura ta jest nieznacznie korzystniejsza od struktury grup wiekowych w skali całego kraju. Również wskaźnik obciążenia demograficznego (ludność w wieku poprodukcyjnym w stosunku do ludności w wieku produkcyjnym) pozostaje w Węgrowie niższy niż średnio dla Polski.

Tabela 2 Udział trzech kategorii wiekowych ludności w populacji miast referencyjnych (2014r.)

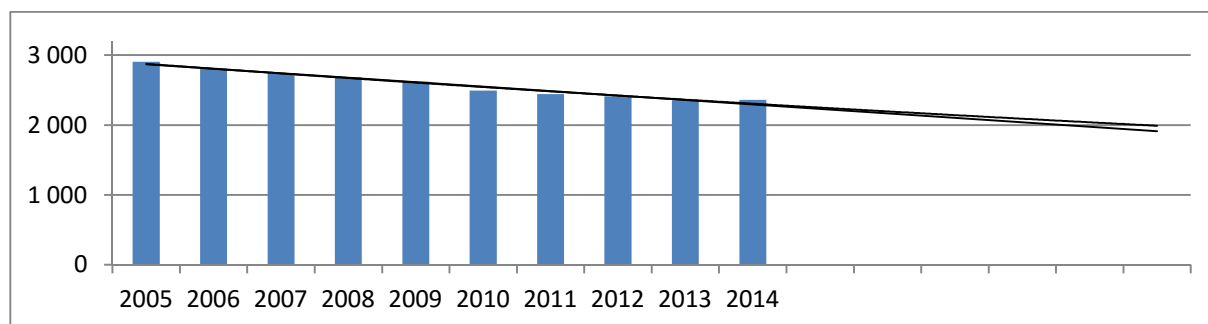
Miasto	wiek produkcyjny [%]	wiek przedprodukcyjny [%]	wiek poprodukcyjny [%]	wskaźnik obciążenia demogr. [%]
Wyszów	64,7	19,5	15,8	24,4
Łochów	63,9	20,3	15,8	24,7
Ostrów Mazowiecka	63,3	19,0	17,7	28,0
WĘGRÓW	63,1	18,5	18,4	29,2
Sokołów Podlaski	63,1	18,6	18,3	29,0
Maków Mazowiecki	62,1	18,7	19,2	30,9
Polska	63,0	18,0	19,0	30,2

Źródło: opracowanie własne na podstawie Banku Danych Lokalnych GUS

Liczba osób w wieku produkcyjnym w Węgrowie utrzymuje się na stałym poziomie i wynosi nieco ponad 8 tys. osób.

W 2005 r. w Węgrowie mieszkały 2 903 osoby do 17 roku życia, a w 2014 r. 2 361. Oznacza to 19% spadek w tej grupie wiekowej na przestrzeni 10 lat, podczas gdy w skali całego kraju spadek wyniósł 12%. Na wykresie zaznaczono linię trendu, zgodnie z którą w roku 2020 liczba osób w wieku przedprodukcyjnym w Węgrowie wyniesie poniżej 2 tys. Główną przyczyną będzie odpływ ludzi młodych do większych ośrodków.

Rysunek 6 Osoby w wieku przedprodukcyjnym w Węgrowie od 2005r. oraz prognoza do 2020r.

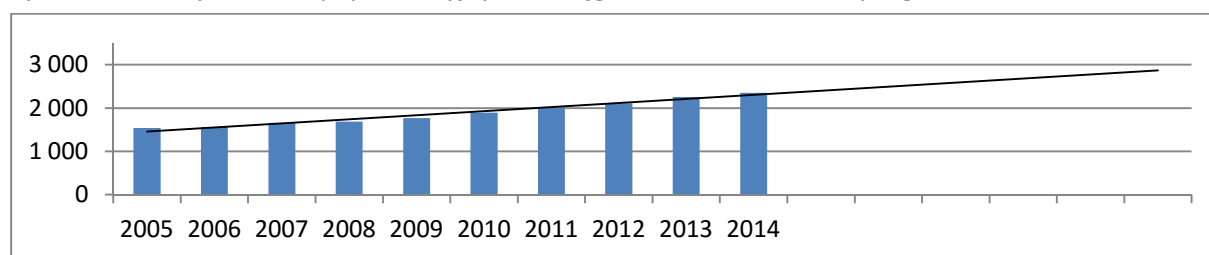


Źródło: opracowanie własne na podstawie Banku Danych Lokalnych GUS

Spadek liczby młodych ludzi postępuje w Węgrowie szybciej, niż przeciętnie w Polsce i będzie w najbliższych latach skutkował zejściem ich procentowego udziału w populacji poniżej średniej krajowej.

Niepokojące tendencje obserwujemy także w grupie osób w wieku poprodukcyjnym. W 2005 r. było ich w mieście 1 540, co stanowiło 12,2% populacji. W skali całego kraju odsetek osób starszych był znacznie wyższy, wynosił wówczas 15,4%. Do roku 2014 w Węgrowie analizowana grupa zwiększyła się o 809 osób (a więc z 1 540 do 2 349!). Jest to bardzo duży wzrost, jego dynamika była dwa razy większa niż średnio w Polsce. Korzystna początkowo różnica między Węgrowem a średnią dla kraju została niemal całkowicie zniwelowana. W najbliższych latach udział osób w wieku poprodukcyjnym w Węgrowie przewyższy wskaźnik krajowy. Poniższy wykres ilustruje zmianę liczby osób starszych w Węgrowie od 2005 r. Dynamika wzrostu r/r jest wyraźnie rosnąca. Linia trendu prognozuje w 2020 r. liczbę osób w wieku poprodukcyjnym na 2 900. Oznacza to, że ich liczba w okresie 2014-2020 r. może wzrosnąć o 600 osób.

Rysunek 7 Osoby w wieku poprodukcyjnym w Węgrowie od 2005r. oraz prognoza do 2020r.



Źródło: opracowanie własne na podstawie Banku Danych Lokalnych GUS

Statyczna analiza ekonomicznych grup wiekowych w roku 2014 prowadzi do wniosku, że struktura wieku w mieście nadal jeszcze pozytywnie wyróżnia się na tle kraju. Jednak dynamika zachodzących zmian jest niepokojąca. Dziesięć lat wcześniej miasto cechowała radykalnie korzystniejsza niż w kraju struktura wieku, z niewielkim odsetkiem osób starszych i dużym udziałem młodzieży w populacji. W ciągu zaledwie dekady utraciło ten atut – obecnie struktura wieku niemal zrównała się ze średnią krajową¹⁷. W najbliższych latach nastąpi dalsze pogorszenie struktury wiekowej w Węgrowie. Udział osób w wieku poprodukcyjnym przekroczy średnią krajową, udział młodzieży będzie niższy od średniej, w konsekwencji spadnie stabilny dotąd udział osób w wieku produkcyjnym (wzrost obciążenia demograficznego). Wywoła to liczne konsekwencje społeczne i finansowe dla miasta

¹⁷ Węgrów jest typowym przedstawicielem regionu, który kilka lat temu wyróżniał się niewielkim odsetkiem osób starszych w populacji i dużym udziałem osób młodych. W większości miast regionu obserwujemy także wysoką dynamikę pogarszania się struktury wieku.

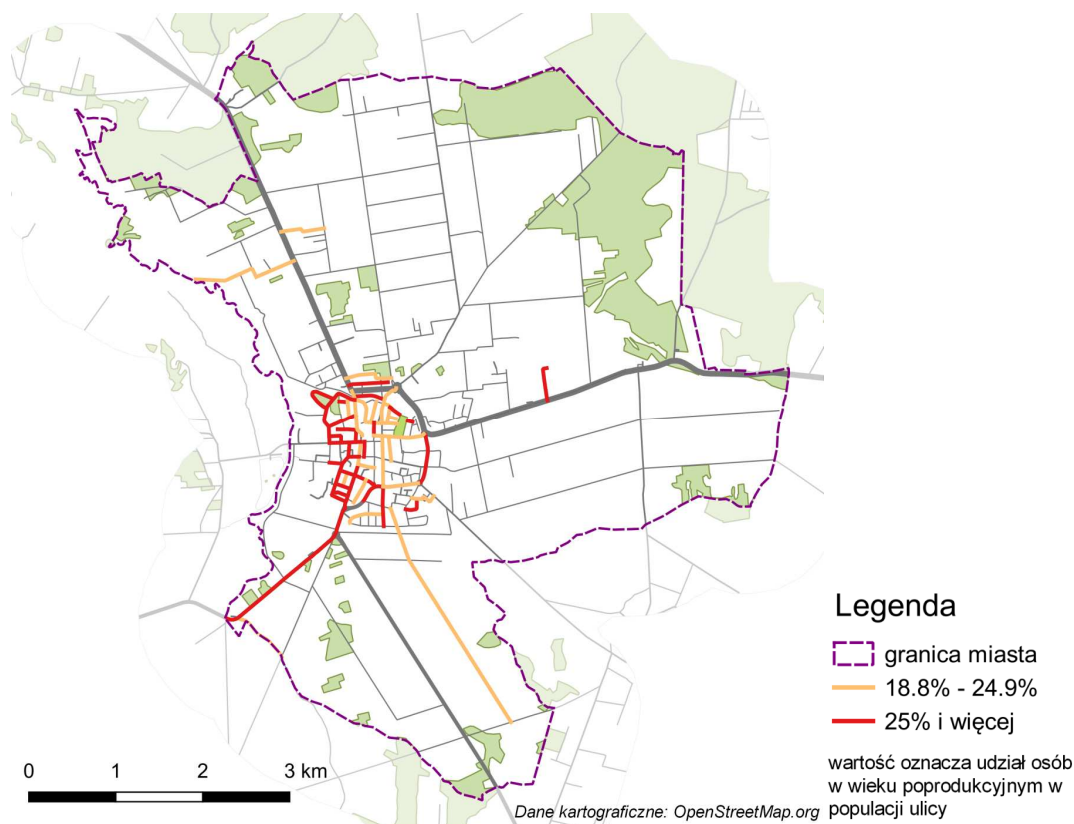
wyzwaniem władz miasta jest przeciwdziałanie spadkowi liczby młodzieży, wymagało to będzie konsekwentnych i zintegrowanych działań. Miasto przygotowuje się do zaspokajania potrzeb, jakie mają osoby starsze, których będzie coraz więcej. W programie rewitalizacji znajdują się elementy uwzględniające ten kontekst. Jednocześnie miasto musi przygotować się na problemy, które będą wynikać ze spadku liczby osób czynnych zawodowo.

3.3.6 Zróżnicowanie struktury wieku w obrębie miasta

Jak wykazano struktura wieku w skali całego miasta pozostaje nieznacznie korzystniejsza niż przeciętnie w Polsce. Natomiast badanie wewnętrzne pokazuje, że poszczególne obszary są pod tym względem bardzo zróżnicowane. Niemal wszystkie ulice położone w centrum miasta charakteryzują się niższym niż średnio dla miasta udziałem dzieci i młodzieży do 17 roku życia. Północne i wschodnie obrzeża cechuje natomiast często udział osób w wieku przedprodukcyjnym przewyższający 25%.

Zamieszczona mapa obrazuje koncentrację osób w wieku poprodukcyjnym w ścisłym centrum Węgrowa, ograniczonym obwodnicą (od północy ul. Piaskowa, następnie od wschodu ul. Jana Pawła II i ul. Traugutta oraz od południa ul. Słowackiego).

Rysunek 8 Współczynnik starości demograficznej w Węgrowie



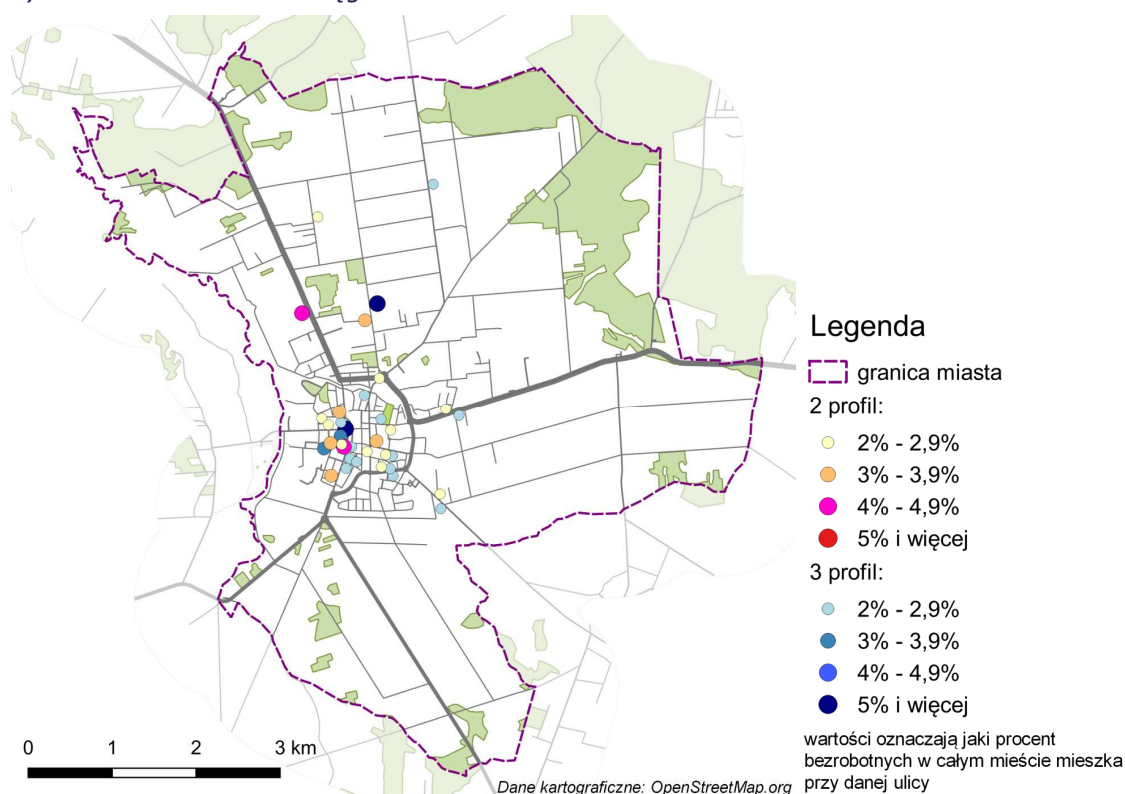
Źródło: opracowanie własne na podstawie danych z Urzędu Miasta

Na mapie zaznaczono ulice, dla których wskaźnik starości demograficznej jest wyższy od średniej dla miasta (18,8%), aż dla siedemnastu ulic wynosi on 30% i więcej.

3.3.7 Bezrobocie

Według danych GUS w Węgrowie w 2014r. bezrobotni stanowili 9,2% osób w wieku produkcyjnym. Stopa bezrobocia w Węgrowie wyższa niż w województwie mazowieckim i w Polsce (wskaźnik odpowiednio 7,6% i 7,5%), ale niższa, niż w większości miast regionu¹⁸. Należy zauważyć wysoką dynamikę spadku bezrobocia w Węgrowie¹⁹. Od roku 2005 do 2014 bezrobocie spadło tu aż o 5,4 punkty procentowe, najwięcej ze wszystkich miast regionu i znacznie więcej, niż w kraju i na Mazowsza (spadek o 3,9 p.p. i 2,6 p.p.). Z danych statystycznych wynika więc, że sytuacja na rynku pracy poprawia się, w tempie znacznie większym, niż przeciętnie w Polsce. Wniosek ten potwierdzają nowsze dane uzyskane z Urzędu Pracy, według których stopa bezrobocia na koniec roku 2015 wynosiła już tylko 7%.

Rysunek 9 Bezrobotni w Węgrowie w 2015r.



Źródło: opracowanie własne na podstawie danych z CPS

¹⁸ Maków Mazowiecki 15,6%, Ostrów Mazowiecka 10,4%, Sokołów Podlaski 9,4%.

¹⁹ W 2005 r. stopa bezrobocia w Węgrowie była wysoka, wynosiła 14,6%, podczas gdy w Polsce 11,4%. Do roku 2014 spadła w Węgrowie do 9,2%, podczas gdy w Polsce do 7,5%.

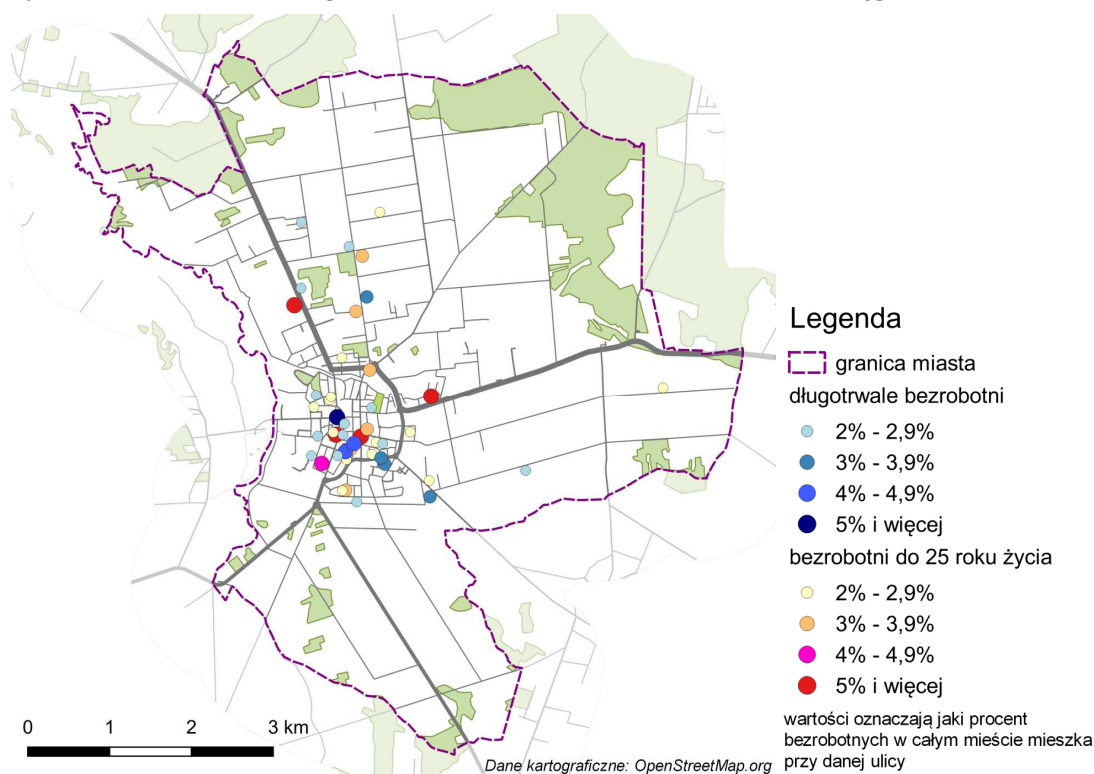
Spośród wszystkich zarejestrowanych bezrobotnych 1/3 została zakwalifikowana do profilu III, odpowiadającego największemu oddaleniu od rynku pracy. Profil ten stosowany jest przez Urząd Pracy w przypadku oceny, że szanse na znalezienie zatrudnienia przez te osoby są niewielkie.

2/3 bezrobotnych posiada profil II; mogą oni liczyć na najbardziej intensywną pomoc ze strony Urzędu Pracy.

Osoby o profilu I, czyli takie, które mają potencjał na szybkie wyjście z bezrobocia, stanowią w Węgrowie margines zarejestrowanych. Z mapy rys. 10 można wnioskować, że najwięcej bezrobotnych zamieszkuje obszar miasta położony na zachód i na południe od Rynku. Kolory na mapie odpowiadają profilom oraz kumulacji zjawiska.

Według informacji otrzymanych z Urzędu Pracy, w Węgrowie w 2015r. było zarejestrowanych 581 bezrobotnych, z czego 243 to długotrwale bezrobotni (42%) oraz 98 to bezrobotni w wieku do 25 lat (17%). Jak wynika z kolejnej mapy, również w tym wypadku najwięcej osób bez pracy mieszka w centrum - na południe i na zachód od Rynku.

Rysunek 10 Bezrobotni długotrwale i bezrobotni w wieku do 25 r.ż. w Węgrowie w 2015r.



źródło:

Źródło: opracowanie własne na podstawie danych z CPS

Zarówno w wypadku ogólnej liczby bezrobotnych, jak bezrobotnych w wieku poniżej 25 roku życia i bezrobotnych długotrwale, wyraźna jest kumulacja w centralnych rejonach miasta, ograniczonych obwodnicą (od północy ul. Piaskowa, następnie od wschodu ul. Jana Pawła II i ul. Traugutta oraz od południa ul. Słowackiego).

3.3.8 Ubóstwo

Do pobierania zasiłków pomocy społecznej uprawnione są osoby, których dochód w rodzinie nie przekracza 456 zł miesięcznie (w wypadku osoby samotnej 542 zł). Według danych GUS, w Węgrowie w 2014 r. ze świadczeń pomocy społecznej skorzystało 8,2% mieszkańców. Jest to wskaźnik wyższy niż średnia Polski i województwa (7,7% i 6,5%), ale także wyższy od większości miast referencyjnych²⁰. W Węgrowie grupa osób w trudnej sytuacji materialnej jest w proporcji do liczby mieszkańców większa niż średnio w Polsce, ale także – niż w miastach regionu.

Osoby niezamożne mogą ubiegać się o przyznanie dodatku mieszkaniowego²¹. Z zamieszczonej tabeli wynika, że w Węgrowie w 2014 r. wskaźnik wypłaconych dodatków mieszkaniowych na 1 tys. mieszkańców był wyższy niż w większości miast referencyjnych i ponad dwukrotnie wyższy niż średnio w Polsce. Z kolei przeciętna kwota dodatku na osobę w Węgrowie jest najwyższa w całym zestawieniu.

Tabela 3 Bezrobotni długotrwale i bezrobotni w wieku do 25 r.ż. w Węgrowie w 2015 r.

Miasto	liczba dodatków na 1000 mieszkańców	średnia kwota dodatku
Maków Mazowiecki	318	189
WĘGRÓW	311	239
Ostrów Mazowiecka	265	115
Siedlce	166	194
Wyszków	127	149
POLSKA	123	205
Sokołów Podlaski	107	174
MAZOWIECKIE	88	212
Łochów	10	220

Źródło: Opracowanie własne na podstawie danych z Urzędu Miasta

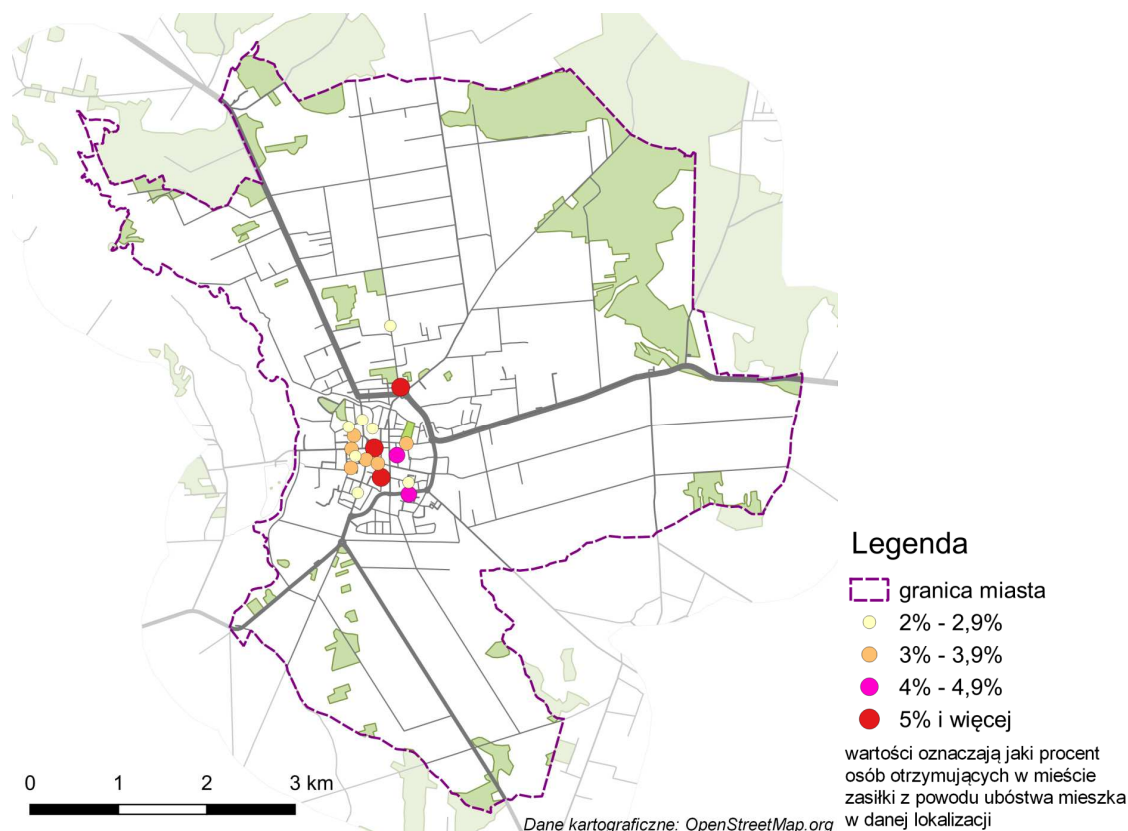
²⁰ Siedlcach wskaźnik wynosi 6,4%, w Ostrowi Mazowieckiej 7,5%, w Sokołowie Podlaskim 7,6%, w Makowie Mazowieckim 12%.

²¹ Zgodnie z ustawą z dn. 21 czerwca 2001 r. o dodatkach mieszkaniowych (z późn. zmianami) o dodatek mieszkaniowy mogą ubiegać się osoby, których średni dochód miesięczny nie przekracza 125% najniższej emerytury w gospodarstwach wieloosobowych (175% w gospodarstwach jednoosobowych). Warunkiem jest także powierzchnia użytkowa zajmowanego lokalu, która nie może przekraczać progów określonych w ustawie.

Z danych uzyskanych z Centrum Pomocy Społecznej wynika, że według stanu na koniec 2015 r. w Węgrowie dodatki mieszkaniowe pobierało 338 osób, z czego 209 osób to najemcy mieszkań komunalnych. Osoby otrzymujące dodatki mieszkają niemal wyłącznie w centrum miasta, szczególnie na zachód i na południe od Rynku. Wyraźna jest także koncentracja wypłaconych dodatków w budynkach komunalnych przy ul. Szerokiej.

Poniższa mapa przedstawia rozkład na terenie miasta zasiłków przyznanych z powodu ubóstwa. Są one wypłacane niemal wyłącznie osobom zamieszkałym w centrum Węgrowa.

Rysunek 11 Zasiłki pomocy społecznej z powodu ubóstwa w Węgrowie w 2015r.



źródło: Opracowanie własne na podstawie danych z CPS

Analiza kilku wskaźników ubóstwa w Węgrowie prowadzi do wniosku, że grupa osób zmagających się z tym problemem jest w stosunku do liczby mieszkańców większa, niż w innych miastach. Na podstawie przytoczonych danych można szacować, że liczy ona około 300-400 osób.

Znaczna większość osób znajdujących się w trudnej sytuacji materialnej mieszka na obszarze ograniczonym obwodnicą (od północy ul. Piaskowa, następnie od wschodu ul. Jana Pawła II i ul. Traugutta oraz od południa ul. Słowackiego), są więc one skoncentrowane na stosunkowo niewielkim obszarze miasta.

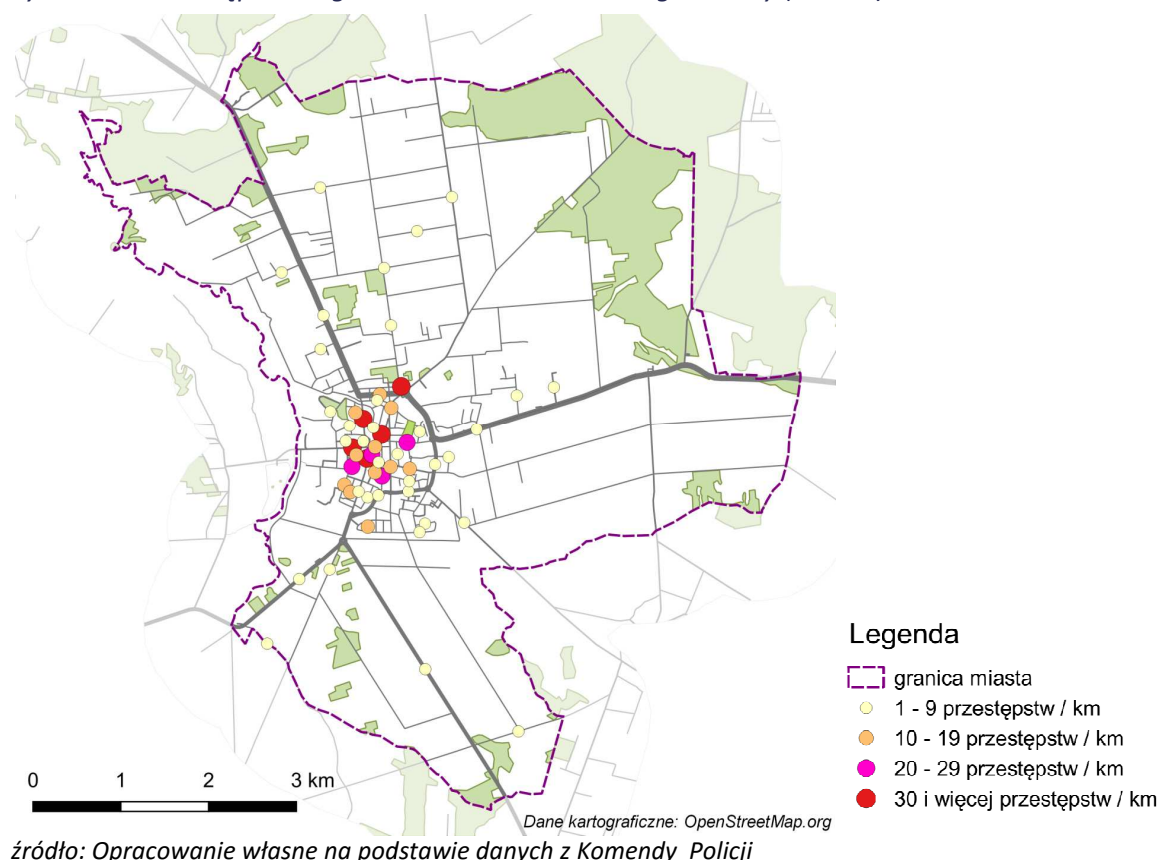
3.3.9 Przestępczość

Według danych otrzymanych z Komendy Policji, w Węgrowie w 2015 r. popełniono 198 przestępstw (z pominięciem wykroczeń drogowych). Na ponad połowie wszystkich ulic w mieście nie popełniono żadnego przestępstwa.

1. na 32 ulicach – popełniono 1 lub 2 przestępstwa;
2. na 12 ulicach - popełniono od 3 do 5 przestępstw;
3. na 6 ulicach - popełniono od 6 do 9 przestępstw;
4. na 5 ulicach - popełniono od 10 do 20 przestępstw.

Z zamieszczonej mapy wynika, że kumulacja popełnionych przestępstw ma miejsce w centralnych rejonach miasta, wyznaczonych obwodnicą (od północy ul. Piaskowa, następnie od wschodu ul. Jana Pawła II i ul. Traugutta oraz od południa ul. Słowackiego).

Rysunek 12 Przestępstwa ogółem w odniesieniu do długości ulicy (2015 r.)

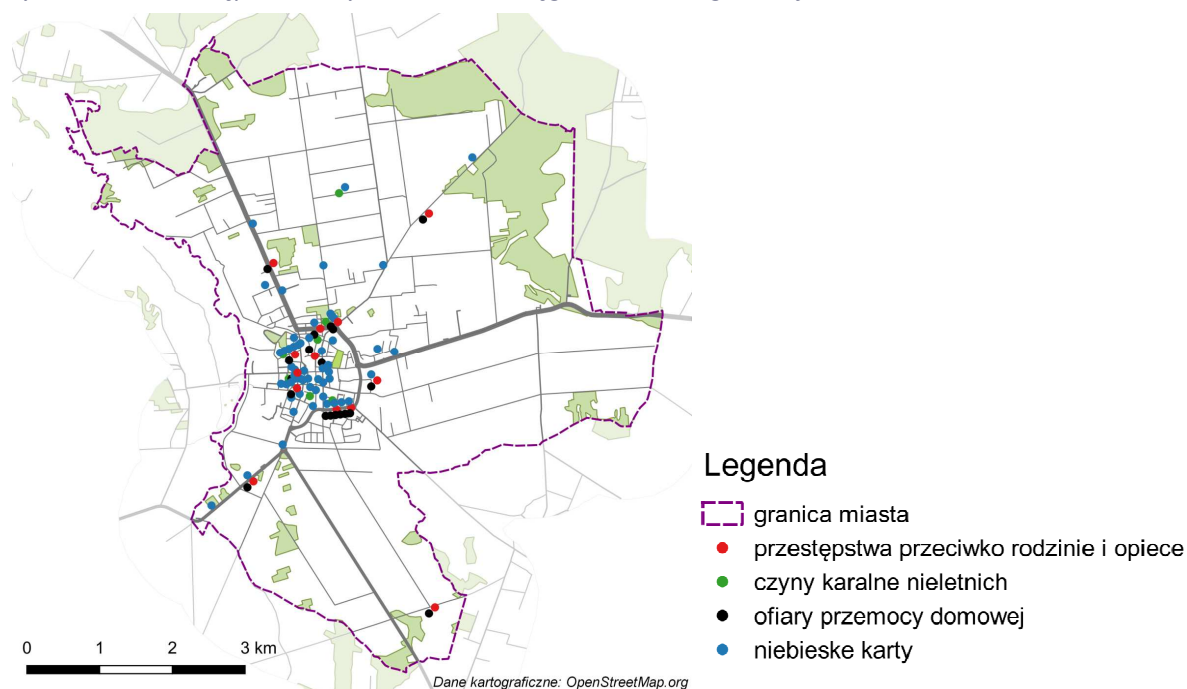


Powyższa analiza pokazuje najbardziej niebezpieczne obszary miasta, ale nie informuje o miejscu zamieszkania sprawców. Skupienie środowisk, w których dochodzi do łamania prawa, dobrze oddają inne rodzaje zdarzeń, zobrazowane na poniższej mapie.

- Niebieskie karty – 56 wystawionych kart na 29 ulicach;

- Ofiary przemocy domowej – 19 przypadków na 12 ulicach;
- Przestępstwa przeciwko rodzinie i opiece – 13 zdarzeń na 12 ulicach;
- Czyny karalne nieletnich – 7 zdarzeń na 6 ulicach.

Rysunek 13 Przestępstwa i wykroczenia w Węgrowie według rodzajów w 2015r.



Źródło: Opracowanie własne na podstawie danych z Komendy Policji

Analizowane zdarzenia występują niemal wyłącznie w centralnej części miasta. Najwięcej jest przypadków wystawienia niebieskich kart – ma to miejsce w wielu kwartałach ulic na północ, zachód i południe od Rynku. Przemoc w rodzinie zakończona interwencją policji oraz przestępstwa przeciwko rodzinie i opiece występują punktowo. Czyny karalne popełnione przez nieletnich występują sporadycznie. Najczęściej na danej ulicy kumuluje się kilka z wymienionych problemów. Dlatego analizowane cztery rodzaje wykroczeń wystąpiły w 2015 r. jedynie na 32 ulicach, czyli na około ¼ zamieszkałych ulic w mieście.

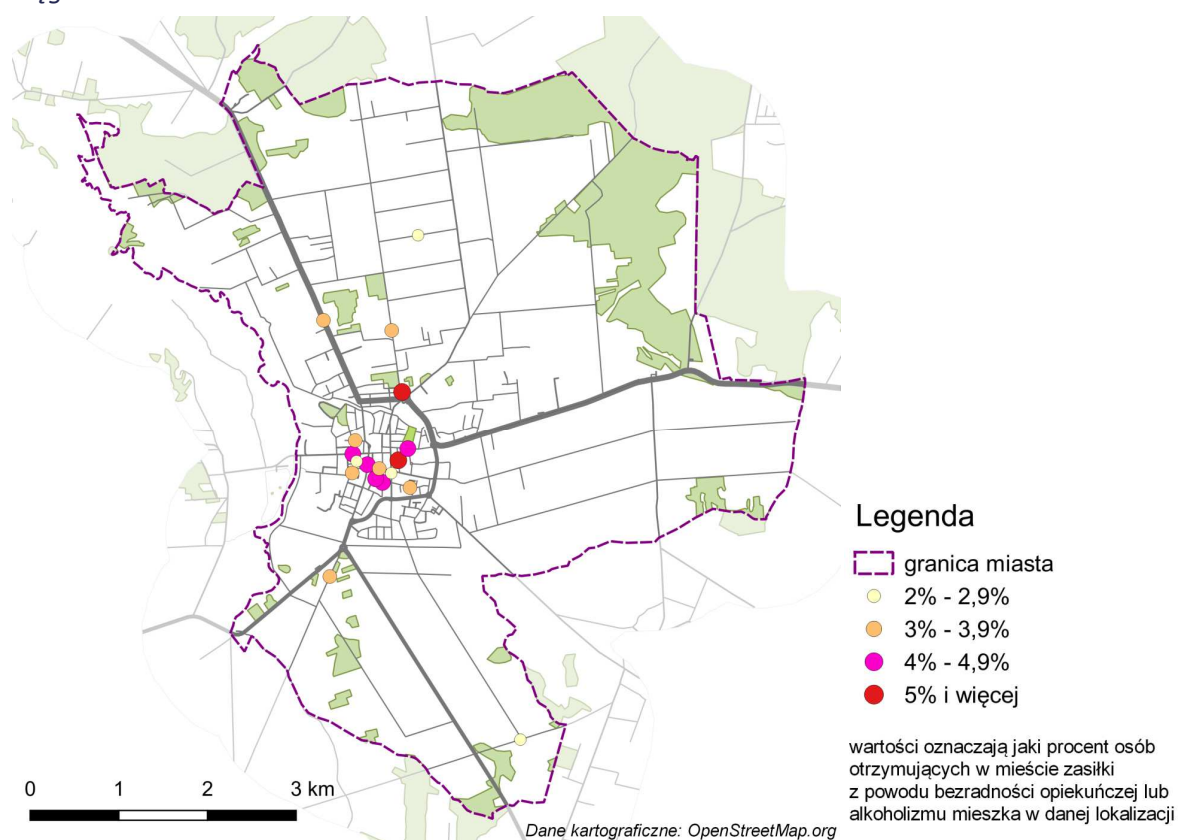
Zdecydowana większość przestępstw związanych z rodziną i przemocą domową występuje w centralnych rejonach miasta, wyznaczonych obwodnicą (od północy ul. Piaskowa, następnie od wschodu ul. Jana Pawła II i ul. Traugutta oraz od południa ul. Słowackiego).

Przedstawione powyżej liczby popełnianych przestępstw i wykroczeń nie są wysokie. Węgrów jest bezpiecznym miastem.

3.3.10 Inne problemy społeczne i dysfunkcje

Analizując kolejne aspekty społeczne w Węgrowie zbadano dodatkowo dwa problemy, które występują na terenie miasta: bezradność opiekuńczą i alkoholizm. CPS w 2015 r. przyznał świadczenie opieki z powodu alkoholizmu 42 osobom, a świadczenia z powodu bezradności w sprawach opiekuńczo – wychowawczych – 90 osobom. Nie są to w skali miasta wielkości znaczące, ale należy odnotować, że wymienione zjawiska mają miejsce również w większości w centralnej części miasta, co ilustruje zamieszczona mapa. Przedstawiono je łącznie, a kolor oznacza natężenie ich występowania na terenie miasta.

Rysunek 14 Zasiłki pomocy społecznej z powodu alkoholizmu i bezradności wychowawczej w Węgrowie w 2015r.



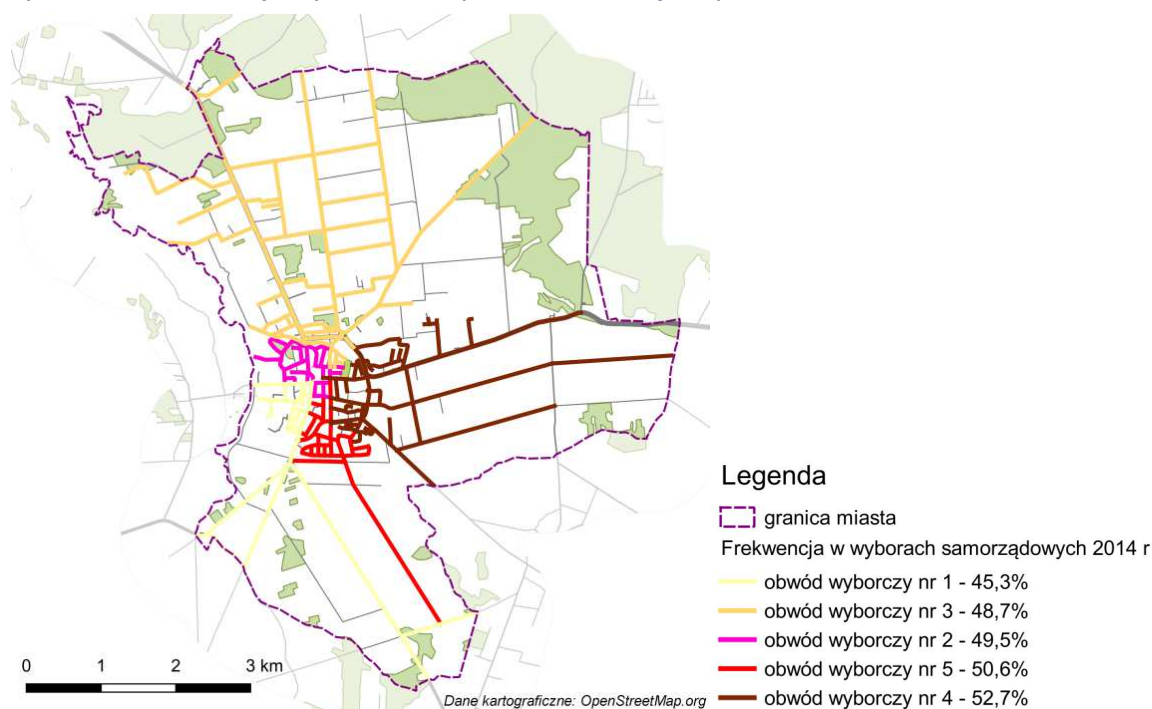
Źródło: Opracowanie własne na podstawie danych z CPS

3.3.11 Kapitał społeczny

Jednym z mierników kapitału społecznego jest udział w wyborach. W wyborach samorządowych przeprowadzonych 16 listopada 2014 r. frekwencja wyborcza w Węgrowie wyniosła 49,3%, czyli była wyższa niż średnia w Polsce (45,5%) o niemal 4 p.p. i pokrywała się ze średnią dla województwa mazowieckiego. Świadczy to pozytywnie o sile kapitału społecznego.

W mieście uprawnionych do głosowania było 10 531 osób, w 6 obwodach wyborczych. Z mapy wynika, że najniższą frekwencję odnotowano w obwodzie nr 1, czyli na zachód od Rynku (45,3%), a najwyższą w obwodzie nr 4, we wschodniej części miasta (52,7%). Różnica we frekwencji w tych obwodach wyniosła aż 7,4 p.p.²²

Rysunek 15 Frekwencja wyborcza w wyborach samorządowych w 2014 r.



Źródło: Opracowanie własne na podstawie danych Komisji Wyborczej

²² Pominięto obwód szpitalny (nr 6), ze względu na jego specyfikę oraz minimalną liczebność – tylko 50 uprawnionych.

3.3.12 Edukacja

Przedszkola

W Węgrowie działają trzy przedszkola publiczne i dwa prywatne oraz punkt przedszkolny.

1. Przedszkole nr 1 im Czesława Janczarskiego, ul. Klonowa 4, 127 dzieci
2. Przedszkole nr 2 „Pod Słoneczkiem”, ul. 11 listopada 1,
3. Przedszkole nr 3 im. Marii Konopnickiej, ul. Henryka Wieniawskiego 1
4. Katolickie Przedszkole św. Antoniego, ul. Tadeusza Kościuszki 27a
5. Przedszkole artystyczne „Koala”, ul. ks., kard. Stefana Wyszyńskiego 3,
6. Punkt Przedszkolny „Bajka”, ul. Tadeusza Kościuszki 23.

Wszystkie przedszkola zlokalizowane są w strefie centralnej miasta, w obszarze o promieniu 500 m. Położenie przedszkola i odległość od miejsca zamieszkania nie są głównymi czynnikami decydującymi o wyborze konkretnej placówki. Rodzice kierują się własnymi kryteriami i funkcjonującymi opiniami, które nie są jednolite.

Z rozmów przeprowadzonych z dyrekcją przedszkoli wynika, że edukacja przedszkolna jest powszechna. Rodzice doceniają społeczną wartość wychowania przedszkolnego i zapisują dzieci do placówek nawet wtedy, gdy mogliby im zapewnić opiekę w domu. Czynnikiem zachęcającym są także niskie opłaty za przedszkola. Według danych GUS w Węgrowie na 1 tys. dzieci w wieku 3-5 lat aż 917 uczęszcza do przedszkola. W skali całej Polski wskaźnik ten wynosi 794, a w województwie mazowieckim 845.

Liczba miejsc oferowanych przez placówki jest wystarczająca i dostosowana do zapotrzebowania. Na sto miejsc w przedszkolach przypada 96 dzieci (w Polsce 117, w województwie 111).

Nie występuje problem niedoboru miejsc i zasadniczo wszystkie zgłoszenia pochodzące od mieszkańców miasta są zaspokajane. Dodatkowe miejsca zostają wykorzystane przez dzieci spoza miasta.

Szkolnictwo podstawowe

W Węgrowie znajduje się jedna szkoła podstawowa. Położona jest w centralnej części miasta, przy ul. Tadeusza Kościuszki 16. Uczęszcza do niej 907 uczniów. W tabeli zestawiono wyniki nauczania mierzone punktacją ze sprawdzianu po szóstej klasie. Obserwujemy bardzo wysoką punktację z j. polskiego – 75,3%. Jest to wynik wyższy od średniej dla Polski i województwa i zapewnił miastu drugą pozycję zaraz po Siedlcach. Bardzo dobre są także wyniki z języka obcego – punktacja w Węgrowie była wyższa niż dla Polski i dla każdego z miast referencyjnych. Wynik z matematyki był gorszy od wyniku w Siedlcach oraz od średniej

dla Polski i województwa. Średnia ze wszystkich trzech przedmiotów jest w Węgrowie najwyższa w całym zestawieniu.

Tabela 4 Średnie wyniki sprawdzianu po 6 klasie w Węgrowie w 2015 r. (% maksymalnego możliwego wyniku)

Obszar	Średnia	Polski	Matematyka	Język
WĘGRÓW	71,7	75,3	61,0	78,7
Woj. mazowieckie	71,4	70,0	64,0	80,3
Siedlce	70,8	75,9	64,7	71,7
Polska	70,5	73,0	61,0	77,6
Wyszków	70,0	74,2	57,8	78,0
Łochów	68,2	70,6	58,6	75,5
Sokołów Podlaski	62,7	68,3	49,5	70,2
Ostrów Mazowiecka	62,2	66,6	54,2	65,8
Maków Mazowiecki	61,3	70,4	48,7	64,8

Opracowanie własne na podstawie danych ze Szkoły Podstawowej

Poziom nauczania podstawowego mierzony wynikami sprawdzianu jest w Węgrowie wysoki. Absolwenci szkoły podstawowej mają duży potencjał do dalszego kształcenia na poziomie gimnazjum. Analiza zróżnicowania wyników wewnątrz miasta prowadzi do wniosku, że zarówno w centrum jak na peryferiach mieszkają uczniowie osiągający dobre i przeciętne wyniki.

Szkolnictwo gimnazjalne

W Węgrowie działają dwa gimnazja.

1. Gimnazjum im. Jana Dobrogosta Krasińskiego przy ul. Karola Szamoty 35, prowadzone przez gminę Węgrów.
2. Gimnazjum Gminy Liw im. Kardynała Stefana Wyszyńskiego przy ul. Adama Mickiewicza 23a, prowadzone przez gminę Liw.

Pierwsze z nich znajduje się na skraju miasta, w jego północno – wschodniej części, już poza obwodnicą Węgrowa. Drugie położone jest w centralnej części Węgrowa. W 2014 r. w Węgrowie mieszkało 385 osób w wieku gimnazjalnym. Większość z nich uczęszczała do gimnazjum węgrowskiego, w którym uczy się 280 osób.

Z zamieszczonej tabeli wynika, że w gimnazjum prowadzonym przez gminę Węgrów wyniki egzaminów gimnazjalnych są wyższe niż średnio w województwie mazowieckim. Różnica jest szczególnie widoczna w wynikach egzaminów językowych. Jedynie wyniki z matematyki pokrywają się z wynikami województwa. Poziom edukacji na etapie gimnazjalnym jest w Węgrowie wysoki. Otwiera przed uczniami możliwość dalszego kształcenia w dobrych liceach

w regionie. Natomiast gimnazjum prowadzone przez gminę Liw osiąga wyniki na poziomie niższym niż przeciętnie w województwie.

Tabela 5 Wyniki egzaminów gimnazjalnych w szkołach w Węgrowie w 2015 r. (% maksymalnego możliwego wyniku)

zakres egzaminu	woj. mazowieckie	gimn. Węgrów	gimn. Liw
GH-H - historia i WOS	65,9	67,4	60
GH-P-j.polski	64,7	65	61,3
GM-P-przedm. Przyrodnicze	52,1	53,3	45,6
GM-M-matematyka	51,2	51,2	44
GA-P-j.angielski podstawowy	69,8	72,6	64,2
GA-R-j.angielski rozszerzony	51,2	56,2	43,6

Źródło: Opracowanie własne na podstawie danych OKE

Szkolnictwo ponadgimnazjalne

W Węgrowie znajdują się dwie szkoły na poziomie ponadgimnazjalnym:

- I Liceum Ogólnokształcące im. Adama Mickiewicza przy ul. Adama Mickiewicza 3
- Zespół Szkół Ponadgimnazjalnych im. Jana Kochanowskiego przy ul. Bohaterów Warszawy 10, w którego skład wchodzi następujące typy szkół: Liceum Ogólnokształcące, Liceum Profilowane, Technikum kształcące w zawodach: mechanik, elektryk, ekonomista, handlowiec, rolnik, turystyki wiejskiej oraz Zasadnicza Szkoła Zawodowa kształcąca w kierunkach: mechanik, elektryk, sprzedawca, kucharz, piekarz, fryzjer, ślusarz i inne.

W pierwszej z wymienionych szkół w 2015 r. do egzaminu maturalnego przystąpiło 184 uczniów, w drugiej (w Liceum) – 45 uczniów.

Tabela 6 Wyniki egzaminu maturalnego z j. polskiego i matematyki w 2015 r. (% maksymalnego możliwego wyniku)

Obszar	Średnia	J.polski	Matematyka
Sokołów Podlaski	69,3	72,8	65,8
Łochów	62,3	70,5	54,0
woj. Mazowieckie	61,0	65,0	57,0
Polska	60,5	66,0	55,0
Maków Mazowiecki	59,2	64,0	54,3
Siedlce	58,5	62,7	54,3
WĘGRÓW	57,4	63,1	51,7
Wyszków	56,7	63,0	50,5
Ostrów Mazowiecka	53,3	61,0	45,6

Źródło: Opracowanie własne na podstawie danych OKE

Z powyższej tabeli wynika, że punktacja z podstawowych przedmiotów maturalnych w części pisemnej jest niższa niż średnio w Polsce, w województwie oraz w większości miast regionu, wśród których najlepsze wyniki uzyskali uczniowie z Sokołowa Podlaskiego. Wyniki egzaminu maturalnego w Węgrowie są niższe niż w większości miast regionu.

W Węgrowie 81,7% przystępujących do egzaminu maturalnego w liceach ogólnokształcących zdaje egzamin. W powiecie i w województwie mazowieckim odsetek ten jest wyższy i wynosi odpowiednio 87,7% i 91,8%.

3.3.13 Życie kulturalne i aktywność społeczna

Dom Kultury

Węgrowski Ośrodek Kultury mieści się przy ul. Adama Mickiewicza 4a. Odbywają się tu zajęcia dla mieszkańców miasta: ognisko muzyczne, zespoły taneczne, grupy plastyczne, działa Dziecięcy Zespół Ludowy, Zespół Ludowy „Węgrowianie”, Szkoła Musicalowa, Orkiestra Dęta, Klub Seniora, Dyskusyjny Klub Filmowy, Uniwersytet Trzeciego Wieku.

W Ośrodku mieści się kino „Kongres”. Pokazy filmowe odbywają się w sali widowiskowej na 280 miejsc.

Biblioteka

Miejska Biblioteka Publiczna ma siedzibę w zabytkowym „Domu Gdańskim” przy Rynku Mariackim 11. Oprócz działalności typowo bibliotecznej prowadzi galerię, Muzeum Tkaniny Podlaskiej, Gabinet Zbiorów Regionalnych. Znajduje się tu gabinet naukowy prof. Arkadiusza Kołodziejczyka, mieszczący bibliotekę zmarłego regionalisty.

3.3.14 Parafie

W Węgrowie znajdują się cztery parafie. Wszystkie poza działalnością typowo duszpasterską prowadzą intensywne działania społeczne służące mieszkańcom. Proboszczowie są bardzo zaangażowani w działaniach na rzecz mieszkańców, chętnie współpracują z organizacjami pozarządowymi i z urzędem miasta. Ich inicjatywa oraz dysponowanie licznymi pomieszczeniami służącymi mieszkańcom stanowi duży potencjał do wzmocnienia działań rewitalizacyjnych.

1. Parafia rzymskokatolicka pw. Wniebowzięcia NMP jest najstarszą, dawniej jedyną parafią w Węgrowie.
2. Parafia pw. św. Piotra z Alkantary i św. Antoniego z Padwy. Znajduje się przy Parku A.K. Dysponuje kompleksem pozakonnym. Prowadzi przedszkole prywatne.

3. Parafia rzymskokatolicka św. Ojca Pio w północnej części Węgrowa. Jest to nowa parafia, prężnie rozwijająca się (budowa kościoła, liczne inicjatywy dla parafian – budowa boiska dla młodzieży, organizacja rajdów rowerowych i imprezy „Hubertus”).
4. Parafia Ewangelicko-Augsburska przy ul. Narutowicza. Obejmuje teren w odległości do kilkudziesięciu km od miasta. Należy do niej dom parafialny „Sarepta” wykorzystywany do niedawna na dom opieki dla osób starszych.

3.3.15 Organizacje pozarządowe

W Węgrowie na 1000 mieszkańców przypada 5 zarejestrowanych organizacji pozarządowych. Jest to wskaźnik wyższy niż dla Polski (3,5), dla województwa (4,3), a także znacznie wyższy niż w sąsiednich miastach. W 2015 r. z budżetu miasta na zlecenie organizacjom pozarządowym zadań z zakresu sportu, kultury, spraw społecznych i wypoczynku wakacyjnego wydano 362 500 zł.

Organizacje pozarządowe w Węgrowie mają znaczny potencjał, który z powodów lokalowych i finansowych nie zawsze może zostać wykorzystany. Należy podkreślić dużą aktywność i prospołeczne nastawienie parafii, wielu osób w instytucjach samorządowych i prywatnych, działaczy społecznych. Poniżej zestawiono najważniejsze działające w mieście organizacje.

Stowarzyszenia i fundacje

- Fundacja By The Way,
- Fundacja Pomocy Osobom Przewlekłe Chorym „Bądź z nami”,
- Fundacja Stypendialna im. Bolesławy i Pawła Basików,
- Fundacja „Efektor”,
- Fundacja Nowa Perspektywa,
- Fundacja Wengroove,
- Towarzystwo Miłośników Ziemi Węgrowskiej,
- Stowarzyszenie Promocji Dziedzictwa Kulturowego Powiatu Węgrowskiego i Naturalnych Metod Leczenia „Wiano”,
- Polskie Towarzystwo Turystyczno-Krajoznawcze, Oddział w Węgrowie,
- Stowarzyszenie Kupców Powiatu Węgrowskiego,
- Węgrowskie Stowarzyszenie Wspierania Przedsiębiorczości i Agroturystyki,
- Stowarzyszenie Ogólniak na rzecz Wspierania Inicjatyw Edukacyjnych w LO,
- Klub Hodowców Bydła Mlecznego „Węgrowianka”,
- Węgrowskie Koło Ligi Kobiet Polskich,
- Stowarzyszenie Edukacyjne „Nauka - Rozwój”,
- Stowarzyszenie „Przestrzeń”,
- Caritas Diecezji Drohiczyńskiej,
- Katolickie Stowarzyszenie Młodzieży Diecezji Drohiczyńskiej,

- Polski Związek Wędkarski – Koło Nr 26 w Węgrowie,
- Towarzystwo Opieki nad Zwierzętami w Polsce – Oddział w Węgrowie,
- ZHP Chorągiew Mazowiecka Komenda Hufca Dolina Liwca w Węgrowie,
- Społeczne Towarzystwo Edukacyjne Ziemi Węgrowskiej,
- Stowarzyszenie na Rzecz Rozwoju Powiatu Węgrowskiego,
- Światowy Związek Żołnierzy Armii Krajowej - Koło Obwodu „Smoła”,
- Związek Inwalidów Wojennych RP - Zarząd Oddziału,
- Stowarzyszenie Narodowy Węgrów i Łochów,
- Stowarzyszenie Pomocy Osobom Niepełnosprawnymi Autystycznym,
- Powiatowy Szkolny Związek Sportowy,
- Bractwo Rycerskie Ziemi Liwskiej i Ziem Ościennych,
- Mazowiecki Okręgowy Związek Kick-Boxingu,
- Stowarzyszenie Zrównoważonego Rozwoju Gmin,
- Stowarzyszenie Ogrodowe ROD „Słoneczny” w Węgrowie,
- Stowarzyszenie Rozwoju i Promocji Kultury Powiatu Węgrowskiego „Parnas”,
- Stowarzyszenia „Klasztor Węgrów – Centrum Dialogu Kultur”,
- Drohiczyńskie Warsztaty Muzyki Liturgicznej,
- Stowarzyszenie na Rzecz Wspierania Akcji Charytatywnych w Węgrowie,

Organizacje emerytów, dwie mające siedzibę w Węgrowskim Centrum Organizacji Pozarządowych przy ul. Żeromskiego 4a²³:

- Polski Związek Emerytów Rencistów i Inwalidów oddział w Węgrowie,
- Węgrowskie Stowarzyszenie Emerytów, Rencistów i Inwalidów w Węgrowie,

oraz dwie mające siedzibę i spotkania w Węgrowskim Domu Kultury:

- Klub Seniora Miła Przysiań,
- Uniwersytet Trzeciego Wieku.

Organizacje o profilu sportowym

- Stowarzyszenie kultury fizycznej,
- Związek Strzelecki w Węgrowie,
- Stowarzyszenie Piłki Siatkowej „Olimpia” Węgrów,
- Międzyszkolny Uczniowski Klub Sportowy „Sprint” Węgrów,
- Węgrowski Klub Sportowy „SFINKS”,
- Miejski Klub Sportowy „Czarni”,
- Powiatowo Miejski Klub Sportowy "Nike",

²³ Informacje z Raportu z Diagnozy Oferty spędzania wolnego czasu dla mieszkańców w wieku 60+ w Węgrowie. Warszawa, październik 2014 r.

- Stowarzyszenie Rozwoju Sportu Dzieci i Młodzieży,
- Parafialny Uczniowski Klub Sportowy „Fides”,
- Stowarzyszenie Taneczno-Gimnastyczne „Max Dance”,
- Uczniowski Klub Sportowy „1”,
- Miejski Szkolny Związek Sportowy w Węgrowie,
- Uczniowski Klub Sportowy „Niedźwiadek” w Węgrowie,
- Uczniowski Klub Sportowy „Liwiec”,
- Uczniowski Integracyjny Klub Sportowy „Amator”,
- Uczniowski Klub Sportowy „Feniks”,
- Uczniowski Ludowy Klub Sportowy „Tenis”,
- Uczniowski Klub Sportowy „Sprawni Razem”,
- Uczniowski Klub Sportowy „Świetlica Społeczna”,
- Uczniowski Klub Sportowy „Hulk”,
- Uczniowski Klub Sportowy S.O.S. Węgrów.

3.4 Diagnoza pozostałych sfer

3.4.1 Sfera gospodarcza

W ostatnim okresie przed transformacją ustrojową w granicach administracyjnych Węgrowa znajdowało się 577 indywidualnych gospodarstw rolnych zamieszkałych przez 1 763 osoby. 30% z nich - niemal 5% ludności miasta - utrzymywało się wyłącznie z uprawy roli²⁴. Jednocześnie w Węgrowie funkcjonowały liczne zakłady produkcyjne, z których największymi były:

1. Zakłady Wytwórcze Urządzeń Telekomunikacyjnych (filia ZWUT w Warszawie). Produkowały centrale telefoniczne i były największym zakładem w mieście: w 1984 roku pracowało tu 1512 osób;
2. Zakłady Mleczarskie (Okręgowa Spółdzielnia Mleczarska), zatrudniały w 1984 r. około 500 osób. Były jednym z największych i najnowocześniejszych zakładów tego typu w Polsce;
3. Podlaska Spółdzielnia Pracy Rękodzieła Ludowego i Artystycznego „Cepelia” zatrudniała 331 osób. Produkowała dywany i kilimy o motywach regionalnych;
4. Spółdzielnia Pracy „Elektromet” produkowała sprzęt sportowy i wyroby powroźnicze. W 1984 r. zatrudniała 240 osób;
5. Państwowy Ośrodek Maszynowy naprawiał i produkował części zamienne do samochodów ciężarowych „Star”, zatrudniał 150 pracowników;
6. Rejonowa Spółdzielnia Ogrodniczo – pszczelarska zajmująca się przetwórstwem owoców i warzyw zatrudniała 100 osób.

Zmiany ustrojowe spowodowały załamanie działalności wielu z tych zakładów. Pojawiło się nieznane wcześniej bezrobocie: pod koniec 1990 r. było 1250 bezrobotnych. Nastąpiła radykalna zmiana profilu i skali gospodarki w mieście. Część firm zakończyła działalność, część sprywatyzowano, pojawiły się liczne nowe inicjatywy, w tym także zainicjowane przez lokalnych przedsiębiorców, z których część odniosła sukces i przekształciła się w funkcjonujące sprawnie firmy lokalne. Rozwinął się sektor usług i powstało wiele firm handlowych. Jednak na razie nie ma w mieście firm tak dużych i zatrudniających tak wiele osób jak w latach 80. poprzedniego wieku.

Obecnie największym pracodawcą w mieście jest firma Addit (kapitał holenderski), powstała na bazie majątku ZWUT. Specjalizuje się w produkcji precyzyjnej elementów i wyrobów z cienkiej blachy. Wytwarza części, podzespoły, systemy oraz kompletne urządzenia i maszyny.

²⁴ Szkic sytuacji gospodarczej w Węgrowie w tym okresie – na podstawie: Węgrów. Dzieje miasta i okolic. Praca zbiorowa pod red. Arkadiusza Kołodziejczyka, Węgrów 2006 r., s. 247 i następne.

Dostarcza podzespoły do drukarek, kopiarek i skanerów, wykonuje urządzenia pomiarowe oraz dla branży telekomunikacyjnej, a także elementy wyposażenia dla szpitali. Obecnie jest tu zatrudnionych około 400 osób. Zakład intensywnie rozwija się i powstają tu nowe miejsca pracy.

W Węgrowie znajduje się jeden z polskich oddziałów firmy Hochland. Powstał na bazie Zakładów Mleczarskich. Zatrudniając ponad 350 pracowników, jest drugim w mieście pracodawcą. Produkowane są tu sery Almette i sery żółte dojrzewające. Również ta firma posiada potencjał rozwojowy.

W mieście działa siedem firm z branży obróbki drewna i meblarskiej. Największe z nich to „Meblomaster”, producent mebli, zatrudniający 250 osób i Zakład Meblarski „Filipek”. Producentami maszyn na potrzeby produkcji rolnej są „Bomet” i „Jarmet”.

Łącznie w Węgrowie jest siedmiu pracodawców prywatnych, którzy zatrudniają ponad 100 osób i dziewięciu zatrudniających od 50 do 100 osób. Poważnym pracodawcą jest sfera budżetowa, która w 2014 r. dawała zatrudnienie 1 589 osobom.

Ciekawostką lokalnej gospodarki jest odlewnia dzwonów. Nie dorównuje ona skalą wymienionym poprzednio zakładom, ale posiada tradycje sięgające okresu przedwojennego i znaczenie wykraczające poza lokalny rynek. Odlewane tu dzwony znajdują się w tysiącach kościołów w Polsce i na świecie.

Na północy miasta funkcjonuje od 2010 r. „Specjalna Strefa Ekonomiczna Euro Park Wistosan Podstrefa Węgrów”. Składa się z dwóch kompleksów o łącznej powierzchni 30 ha. Teren uzbrojony jest w elektryczność i wodę, natomiast gaz i kanalizacja znajdują się w odległości 1300 m. W Strefie działa na razie jedna tylko firma - Fabryka Węży Ogrodniczych „Mayenne”, zatrudniająca ponad 30 osób.

Węgrów leży w regionie rolniczym i jest otoczony terenami uprawnymi. Naturalną działalnością gospodarczą jest więc przetwórstwo oraz usługi dla rolnictwa. Lokalna gospodarka w pewnej mierze opiera się na tym lokalnym profilu (Hochland, produkcja maszyn rolniczych, usługi), ale potencjał dla rozwoju działalności gospodarczej związanej z branżą rolniczą funkcjonującą w mało skażonym środowisku nie jest wystarczająco wykorzystany.

Węgrów i jego najbliższe okolice cechują wyjątkowe walory kulturowe oraz przyrodniczo – środowiskowe. Czyste powietrze, rzeka Liwiec umożliwiająca spływy kajakowe, zabytki i

historia miasta są elementami, na których można budować markę turystyczną, jednak nie są one w wystarczającym stopniu wykorzystane.²⁵

Turystyka pozostaje branżą, która mogłaby zostać znacznie bardziej rozwinięta. Mogłaby mieć większe znaczenie dla lokalnej gospodarki i mieć większy udział w tworzeniu miejsc pracy.

Oferta agroturystyczna w mieście i okolicach jest niewielka. Miasto sprzedało teren dawnego campingu nad Zalewem, a nowy właściciel nie podjął jeszcze działań, aby stworzyć tam warunki do rekreacji i przyjmowania turystów. W Węgrowie są trzy hotele, w dużej mierze wykorzystywane na noclegi w trakcie podróży służbowych. Tylko jeden z nich, hotel Krasnodębski, prowadzi działalność skierowaną do klientów szukających oferty wypoczynkowej, organizując turnusy zdrowotne w oparciu o dietę dr Ewy Dąbrowskiej.

W Węgrowie w roku 2016 było zarejestrowanych 928 działalności gospodarczych²⁶, czyli o 87 mniej niż w roku 2011. Ten niewielki spadek (8% w ciągu pięciu lat) nie stanowi przesłanki do formułowania negatywnych wniosków. Według danych GUS średnio w mieście na 1 tys. mieszkańców przypada 81 zarejestrowanych działalności, co jest wskaźnikiem wyższym niż średnia dla Polski (77). Najwięcej działalności gospodarczych zarejestrowano przy ulicach Gdańskiej, Kościuszki i Mickiewicza (ponad 40 na każdej z tych ulic). Liczne są także działalności przy ulicach położonych w centrum miasta.

W Węgrowie działają firmy o różnorodnym kapitale, wielkości i profilu. Osoby, z którymi przeprowadzono rozmowy podczas zbierania danych do diagnozy wyrażały opinię, że liczne zakłady pracy dają możliwość znalezienia zatrudnienia, szczególnie mężczyznom ze średnim wykształceniem. Natomiast niewiele jest propozycji pracy dla osób z wyższym wykształceniem.

Problem bezrobocia nie zaznacza się silnie, co więcej, sytuacja na rynku pracy stopniowo poprawia się. Z przeprowadzonych wywiadów wynika, że pracodawcy na terenie miasta odczuwają problem braku pracowników przygotowanych do pracy w oferowanych tu zawodach.

Profil kształcenia nie jest dostosowany do potrzeb lokalnych zakładów.

Sytuacja ta znajduje odbicie w liczbie osób bezrobotnych, które zakończyły edukację na poziomie szkoły gimnazjalnej. Niemal co czwarty bezrobotny w mieście legitymuje się

²⁵ O walorach Węgrowa i możliwościach wykorzystania ich mówi szeroko „Strategia rozwoju i promocji turystyki w Węgrowie i gminie Liw” opracowana w 2007 r. Działania zaproponowane w tym dokumencie nie były prowadzone w wystarczającym stopniu.

²⁶ Dane z CEIDG na 31 maja 2016 r.

wykształceniem gimnazjalnym lub poniżej. O niewystarczającym dopasowaniu kwalifikacji do potrzeb rynku pracy świadczy wskaźnik osób bezrobotnych będących w wieku do 25 lat w stosunku do wszystkich bezrobotnych, który wynosi 17%.

Na potencjał gospodarczy wpływa także liczba osób w wieku nieprodukcyjnym przypadająca na osoby w wieku produkcyjnym. Obecnie wskaźnik ten jest jeszcze na dość niskim poziomie: na każde 1000 osób w wieku produkcyjnym przypada 579 osób powyżej i poniżej wieku produkcyjnego. Jednak rosnąca liczba emerytów, malejąca liczba młodzieży i przewidywane zmniejszenie liczby osób w wieku produkcyjnym w najbliższych latach doprowadzą do pogorszenia tego wskaźnika. Przy obecnych trendach demograficznych zdiagnozowanych w Węgrowie lokalna gospodarka będzie zmagająca się w coraz większym stopniu z problemem dostępności siły roboczej, szczególnie wykwalifikowanej.

Z zamieszczonej mapy wynika, że planami pokryte jest znaczna część centrum miasta oraz Specjalna Strefa Ekonomiczna. Natomiast większa część terenów poza obwodnicą nie posiada MPZP. Spowodowało to niekontrolowaną zabudowę głównie północnych, a także wschodnich części miasta. Zabudowa nie wynika z polityki gminy, ale postępuje w wyniku sprzedaży prywatnych działek na peryferiach. Trwa proces rozpraszania się zabudowy nierolniczej na terenach rolnych i rozbudowa rozwija się więc w sposób niekontrolowany, bez planów zagospodarowania przestrzennego.

Węgrów wyraźnie dzieli się na część centralną położoną wewnątrz obwodnicy i część peryferyjną. Pierwsza z nich nie przekracza powierzchni 1 km² (około 3% całkowitej powierzchni miasta) i zamieszkała jest przez około połowę populacji. Charakteryzuje się gęstą zabudową mieszkaniową jednorodzinną i wielorodzinną. Znajduje się tu większość szkół, przychodnie lekarskie, placówki kulturalne, urzędy, liczne sklepy i punkty usługowe. W zachodniej części dzielnicy znajduje się strefa przemysłowa, gdzie siedzibę ma kilka firm.

Druga część zamieszkała jest jedynie częściowo - wzdłuż głównych ulic wylotowych oraz na terenach rozwojowych w północnej i wschodniej części miasta. Znaczna część tego obszaru ma krajobrazowo charakter raczej wiejski niż miejski, przeważają tu użytki rolne. Zabudowa jest niemal wyłącznie jednorodzinna. Niewiele jest tu usług, większość codziennych spraw mieszkańcy muszą załatwiać w centrum, do którego odległość dochodzi do kilku kilometrów i wobec braku w mieście komunikacji miejskiej jest zwykle pokonywana samochodem. W ciągach ulic wylotowych - ul. Kościuszki w stronę Sokołowa Podlaskiego oraz ul. Gdańskiej w stronę Łochowa - znajdują się liczne zakłady produkcyjne i hurtownie.

W 2014 r. w Węgrowie znajdowało się 2 019 budynków mieszkalnych. Przeważająca większość to domy jednorodzinne. 52 budynki należą do Spółdzielni Mieszkaniowej „Podlasianka”²⁸. Są one zgrupowane są w kilku osiedlach na terenie centrum miasta. Większość z nich to budynki od 3 do 5 kondygnacyjne, mieszczące najczęściej od 20 do 60 lokali. Zbudowane zostały głównie w latach 60, 70 i 80 XX w. (odpowiednio 5, 19 i 18 budynków). Po roku 1990 powstało 10 budynków; Spółdzielnia nadal prowadzi działalność budowlaną.

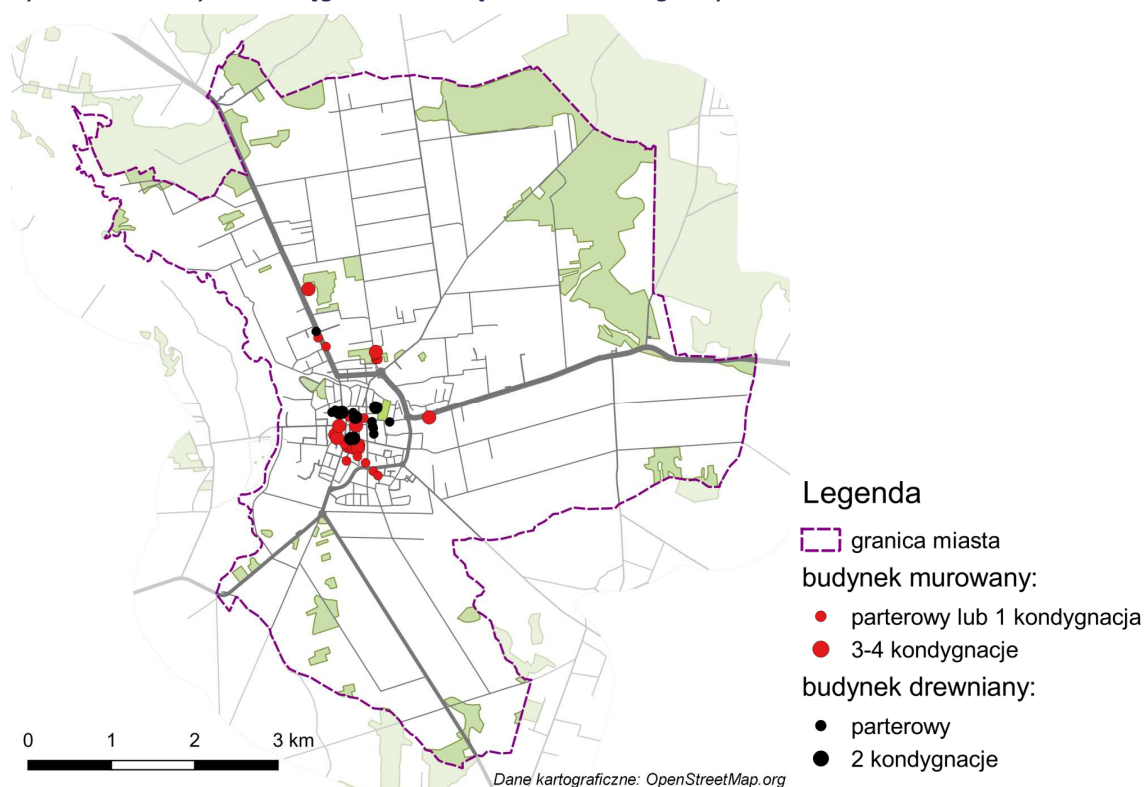
Gmina jest właścicielem 47 budynków, a w dziewięciu budynkach wspólnot mieszkaniowych posiada część lokali. Wszystkie budynki wspólnot mieszkaniowych z udziałem gminy znajdują

²⁸ Na podstawie danych GUS oraz informacji uzyskanych z Urzędu Gminy i Spółdzielni Mieszkaniowej.

się w centrum miasta, na południowy zachód od Rynku. Rozkład budynków komunalnych należących w 100% do gminy przedstawia poniższa mapa. Czarnym kolorem zaznaczono domy drewniane, których jest 18.

W Węgrowie jest 4 520 mieszkań. Z liczby tej 1 529 lokali znajduje się w budynkach Spółdzielni, mieszka tam około ¼ ludności Sierpca. Gmina jest właścicielem 574 mieszkań komunalnych. Większość z nich, 387, znajduje się w budynkach powstałych po 1945 r. 24 mieszkania powstały w okresie międzywojennym, a 59 – przed 1918 r.

Rysunek 17 Budynki w Węgrowie należące w 100% do gminy



Źródło: Urząd Gminy Węgrów

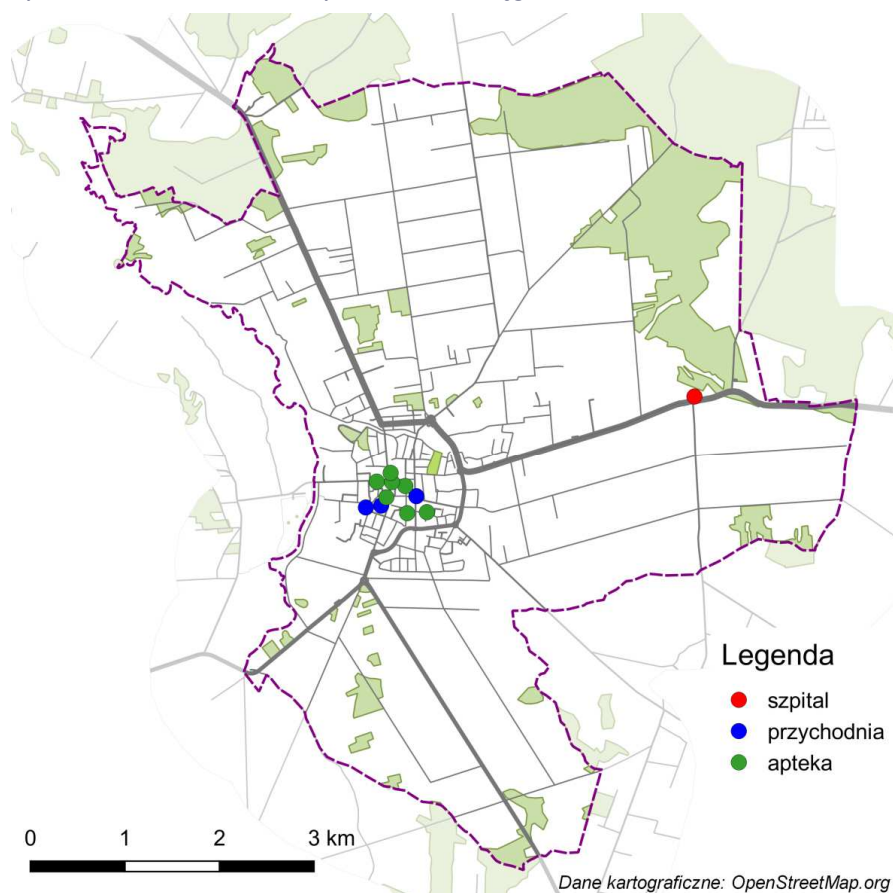
Budynki użyteczności publicznej

Urząd Miasta ma główną siedzibę przy Rynku Mariackim. Kilka Wydziałów znajduje się z innych lokalizacjach, wszystkie jednak są położone w centrum miasta. Również większość pozostałych urzędów publicznych i większość spółek miejskich ma siedzibę wewnątrz obwodnicy.

Służba zdrowia

Na skraju miasta, przy ul. Kościuszki 201, znajduje się Szpital Powiatowy. W Węgrowie działają trzy przychodnie i siedem aptek. Jak wynika z załączonej mapy, wszystkie placówki poza szpitalem znajdują się w ścisłym centrum.

Rysunek 18 Placówki służby zdrowia w Węgrowie



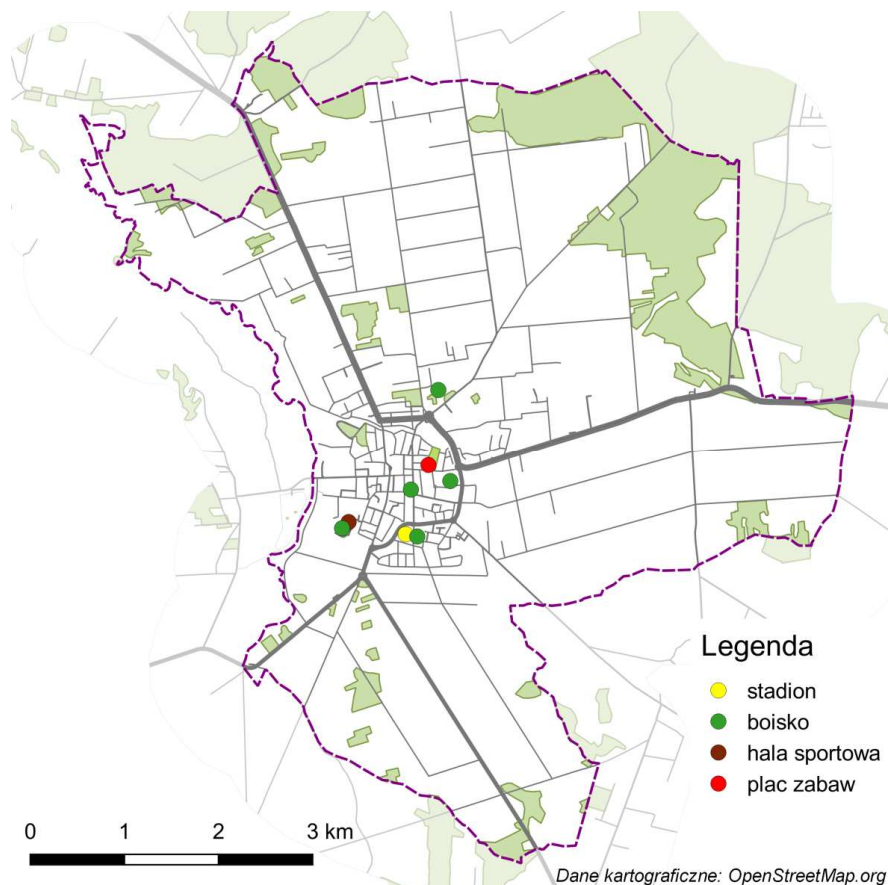
Źródło: opracowanie własne

Infrastruktura sportowa i rekreacyjna

Na terenie zalewu nad Liwcem w okresie letnim funkcjonuje kąpielisko strzeżone, plaża, plac zabaw oraz różnorodne obiekty infrastruktury rekreacyjno – sportowej, wypożyczalnia sprzętu wodnego oraz wypożyczalnia rowerów.

Na mapie pokazano rozmieszczenie obiektów sportowych w Węgrowie. Większość z nich znajduje się przy szkołach. Przy południowej części obwodnicy położony jest stadion sportowy, a przy parafii Wniebowzięcia NMP boisko. Plac zabaw funkcjonuje w Parku im. Armii Krajowej przy ul. Kościuszki.

Rysunek 19 Obiekty sportowe i rekreacyjne w Węgrowie



Źródło: opracowanie własne

Duża liczba obiektów sportowych nie zapewnia różnorodnej oferty spędzania wolnego czasu i jest niewystarczająca.

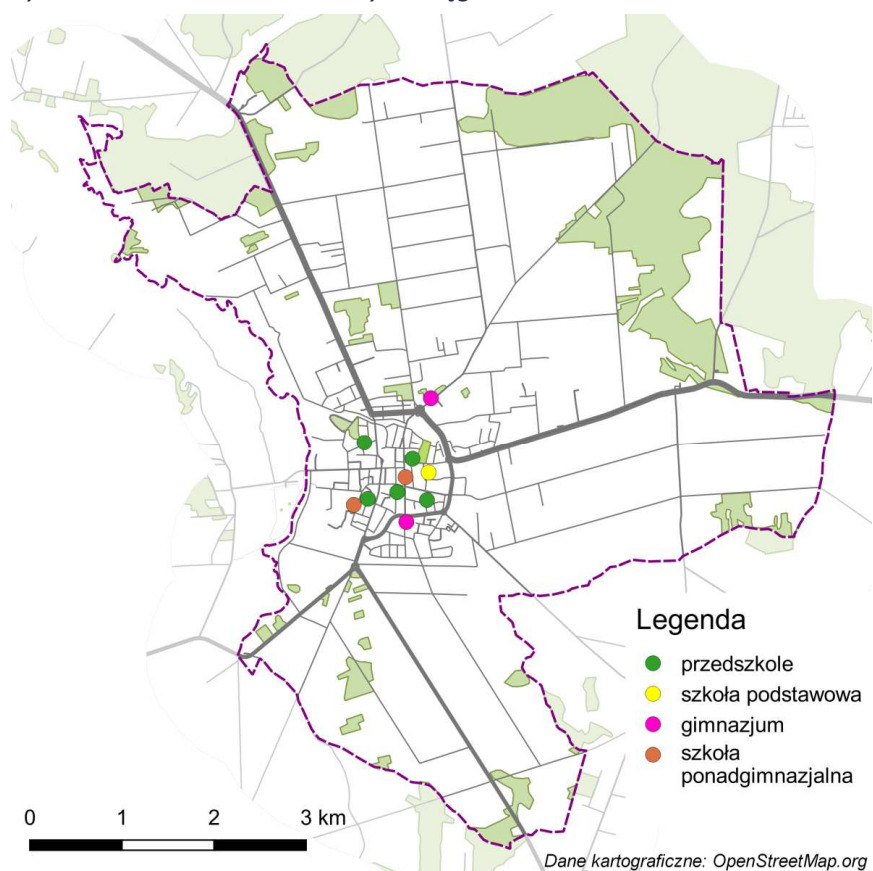
W rozmowach z mieszkańcami powtarzały się postulaty przywrócenia działającej kiedyś kręgielni, formułowano potrzebę otwarcia dyskoteki czy basenu.

Niemal wszystkie instytucje publiczne, oświatowe, kulturalne, sportowe w Węgrowie położone są w centralnej, zwartej części miasta. Dla zamieszkujących tu osób (około połowa ludności Węgrowa) jest to sytuacja komfortowa, ponieważ dostęp do nich nie wymaga przemieszczania się środkami transportu.

Oświata i placówki kultury

W Węgrowie działa pięć przedszkoli (w tym dwa prywatne i jeden punkt przedszkolny), jedna szkoła podstawowa, dwa gimnazja (w tym jedno gminy Liw), I Liceum Ogólnokształcące im. Adama Mickiewicza oraz Zespół Szkół Ponadgimnazjalnych im. Jana Kochanowskiego. Z zamieszczonej mapy wynika, że niemal wszystkie placówki oświatowe znajdują się w centrum miasta. Jedynie gimnazja położone są nieco dalej, tuż za obwodnicą; gimnazjum należące do Węgrowa po północnej stronie obwodnicy, a należące do gminy LIW – po południowej.

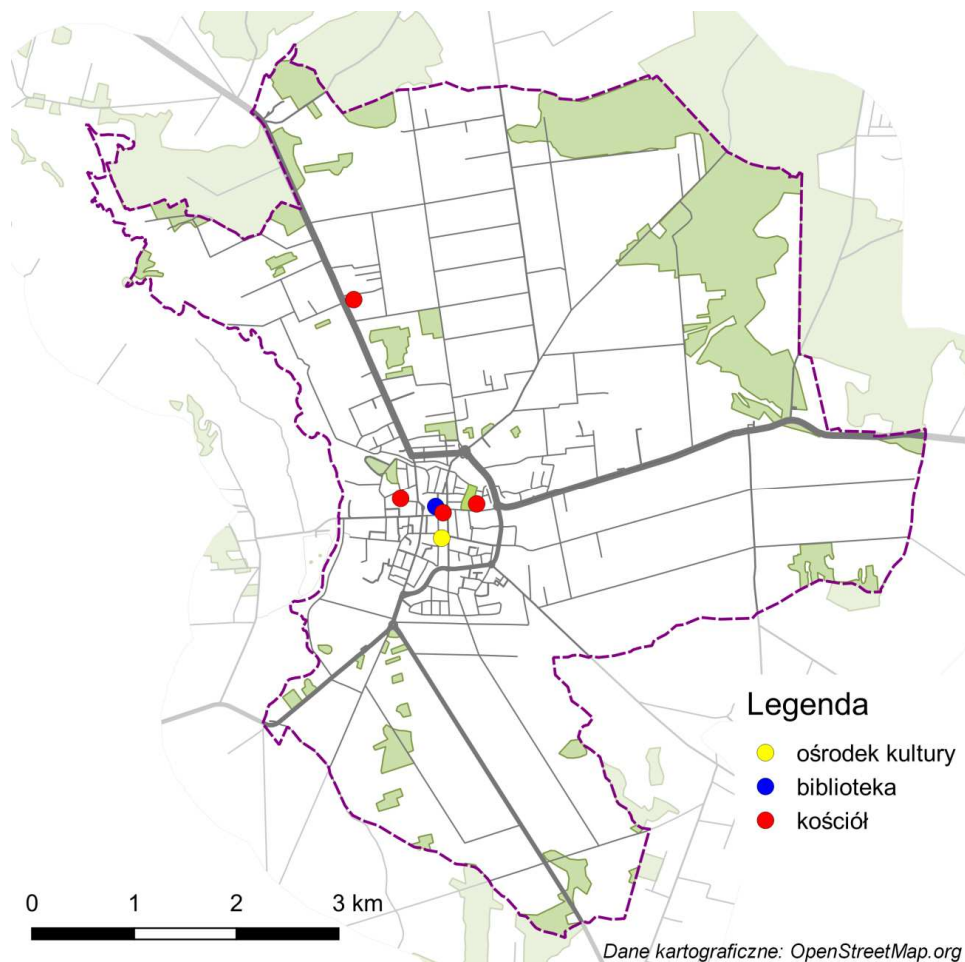
Rysunek 20 Przedszkola i szkoły w Węgrowie



Źródło: opracowanie własne

Również wszystkie placówki kultury znajdują się w centrum miasta. Nowoczesny Węgrowski Ośrodek Kultury, w którym mieści się także kino „Kongres”, ma siedzibę przy ul. Adama Mickiewicza 4a. Miejska Biblioteka Publiczna usytuowana jest bezpośrednio przy Rynku Mariackim, w zabytkowym „Domu Gdańskim”. Na mapie pokazano także lokalizację węgrowskich kościołów. Dwa katolickie i protestanckie mieszczą się w centrum, natomiast nowa parafia katolicka działa na północnych obrzeżach miasta.

Rysunek 21 Placówki kultury i kościoły w Węgrowie



Źródło: opracowanie własne

W podsumowaniu należy stwierdzić, że problemami przestrzennymi miasta są:

- rozlewanie się budownictwa na tereny oddalone od centrum,
- niewystarczające pokrycie miasta MPZP, powodujące przypadkowość zabudowy wynikająca z braku MPZP na nowych terenach,
- brak ładu na wylotowych ulicach miasta, wynikający z przemieszania budownictwa mieszkaniowego i związanego z działalnością gospodarczą, przy niewystarczającej dbałości firm o aspekt estetyczny i przestrzenny zajmowanego terenu,
- zbyt mała ilość zadbanych, atrakcyjnych przestrzeni wspólnych w obrębie centrum miasta,
- niewystarczająca ilość obszarów zieleni zagospodarowanej w centrum miasta,
- niewystarczająca oferta aktywnego spędzania czasu skierowanej do osób dorosłych.

3.4.3 Sfera techniczna

Sieć wodno - kanalizacyjna

Sieć wodociągowa w Węgrowie ma długość 84,9 km²⁹ i liczy 1916 przyłączy do budynków mieszkalnych. Do sieci jest więc przyłączona znaczna większość budynków znajdujących się w mieście; mieszka w nich 86,6% ludności Węgrowa³⁰. Sieć kanalizacyjna ma długość 46,9 km i posiada 1460 przyłączy. 77,1% ludności mieszka w budynkach podłączonych do kanalizacji.

Budynki znajdujące się w centrum miasta są w większości podłączone do sieci wodno – kanalizacyjnej. Brak sieci występuje zazwyczaj na terenach, na których budownictwo pojawiło się niedawno. Przedsiębiorstwo Wodociągów i Kanalizacji sp. z o.o. prowadzi systematycznie rozbudowę infrastruktury tak, aby stopniowo docierała do nowych obszarów budownictwa.

Plany PWiK Sp. z o.o. przewidują budowę kolejnych 6 km sieci sanitarnej do 2020 r. W tym samym czasie będzie modernizowana stacja uzdatniania wody przy ul. Szamoty oraz rozbudowana oczyszczalnia ścieków.

Ciepłownictwo

Domy jednorodzinne ogrzewane są z kotłowni węglowych oraz w około 15% - gazowych i olejowych. Budynki instytucji publicznych oraz część budynków wielorodzinnych z zasobów komunalnych i wspólnot mieszkaniowych posiada własne kotłownie. Natomiast budynki Spółdzielni Mieszkaniowej ogrzewane są z czterech gazowych kotłowni osiedlowych. Własną kotłownię posiada także firma Hochland.

Sieć gazowa

Długość sieci gazowej niskiego ciśnienia w Węgrowie wynosi 23 087 mb., a przyłączy jest 494 szt. Jedynie 18,6% ludności mieszka w budynkach podłączonych do sieci gazowej.

Drogi

Przez miasto przebiegają drogi o łącznej długości 71,8 km., w tym drogi gminne - 42,9 km. Stan dróg jest na ogół zadowalający, ale niezbędne są bieżące remonty i modernizacje.

Stan infrastruktury technicznej w Węgrowie znacznie poprawił się w ostatnich kilkunastu latach i obecnie nie występują zasadnicze problemy w tej sferze.

²⁹ Według informacji otrzymanych w maju 2016 r. z Przedsiębiorstwa Wodociągów i Kanalizacji.

³⁰ Dane GUS z 2014 r.

3.4.4 Sfera środowiskowa

W Węgrowie ochronie podlega 1 600 ha, to jest 44,4 % powierzchni miasta. Cały ten obszar wchodzi w skład Siedlecko - Węgrowskiego Obszaru Chronionego Krajobrazu. Powierzchnia lasów w mieście wynosi 574 ha, co stanowi 15,94% całkowitej powierzchni Węgrowa.

Węgrów, otoczony terenami rolnymi i nie posiadający uciążliwego przemysłu, zachował czyste środowisko. Emisja zanieczyszczeń pyłowych i gazowych w porównaniu do innych powiatów jest niska, wynosiła w 2013 r. poniżej 100 ton. To ogromny walor Węgrowa, który może być wykorzystany, zarówno w celu przyciągania turystów, jak też i stałej migracji.

Przez Węgrów przebiega droga krajowa nr 62 (9,4 km) oraz drogi wojewódzkie nr 637 i 696 (łącznie 6,9 km). Dziennie tylko tymi drogami przejeżdża niemal 20 tys. pojazdów, w tym około 3 600 samochodów ciężarowych. Ruch tranzytowy generuje trzy razy większą emisję zanieczyszczeń niż ruch lokalny. Niemniej negatywny jego wpływ na środowisko w samym mieście jest ograniczony dzięki poprowadzenia tras tranzytowych obwodnicą.

W Węgrowie 51,6% mieszkań posiada ogrzewanie węglowe, a tylko 34,2% - gazowe. Proporcje te stopniowo poprawiają się (w 2000 r. aż 91,5% mieszkań ogrzewanych było węglem). Nadal jednak lokalnie odczuwalna jest w sezonie grzewczym uciążliwość związana z niską emisją spowodowaną ogrzewaniem węglowym.

Zakłady przemysłowe na terenie Węgrowa nie stanowią zagrożenia dla środowiska naturalnego.

Przez terytorium Węgrowa przebiega ropociąg. Została dla niego wyznaczona strefa ochronna w miejscowym planie ogólnym zagospodarowania przestrzennego, która pozostaje niezabudowana.

Rzędna najniżej położonych terenów miasta wynosi około 120,0 m npm, a rzędna wody w rzece Liwiec 118,9 m npm. Dlatego okresowo w mieście występują rozlewiska, a drogi są zalewane.

Potencjalnym zagrożeniem są pewne rodzaje hodowli występujące na obrzeżach miasta, powodujące odór.

4 Wyznaczenie obszaru zdegradowanego i obszaru rewitalizacji

4.1 Obszar zdegradowany

Obszar zdegradowany wyznacza się w oparciu o analizę miasta, diagnozującą koncentrację niekorzystnych zjawisk społecznych, przy jednoczesnym występowaniu co najmniej jednego z negatywnych zjawisk ze sfery gospodarczej lub funkcjonalno – przestrzennej lub środowiskowej lub technicznej. W celu wyznaczenia obszaru zdegradowanego w Węgrowie zbadano teren całego miasta pod względem natężenia negatywnych zjawisk. Do analizy sfery społecznej przyjęto siedem wskaźników:

- Dynamika spadku liczby ludności od 2007 do 2015r.,
- Udział osób w wieku poprodukcyjnym w ogólnej liczbie ludności,
- Stopa bezrobocia długotrwałego,
- Liczba osób korzystających z zasiłków pomocy społecznej z powodu ubóstwa na 1 tys. mieszkańców,
- Liczba wydanych niebieskich kart na 1 tys. mieszkańców,
- Wskaźnik popełnionych przestępstw ogółem,
- Wyniki sprawdzianu po 6 klasie.

Dobierając wskaźniki wzięto pod uwagę, aby reprezentowały one wszystkie najważniejsze aspekty społeczne.

W sferze gospodarczej zbadano odsetek osób bezrobotnych z wykształceniem gimnazjalnym lub poniżej w ogólnej liczbie bezrobotnych. Został on wybrany z powodu zdiagnozowanego problemu niedostatku pracowników odpowiednio przygotowanych na potrzeby miejscowych firm.

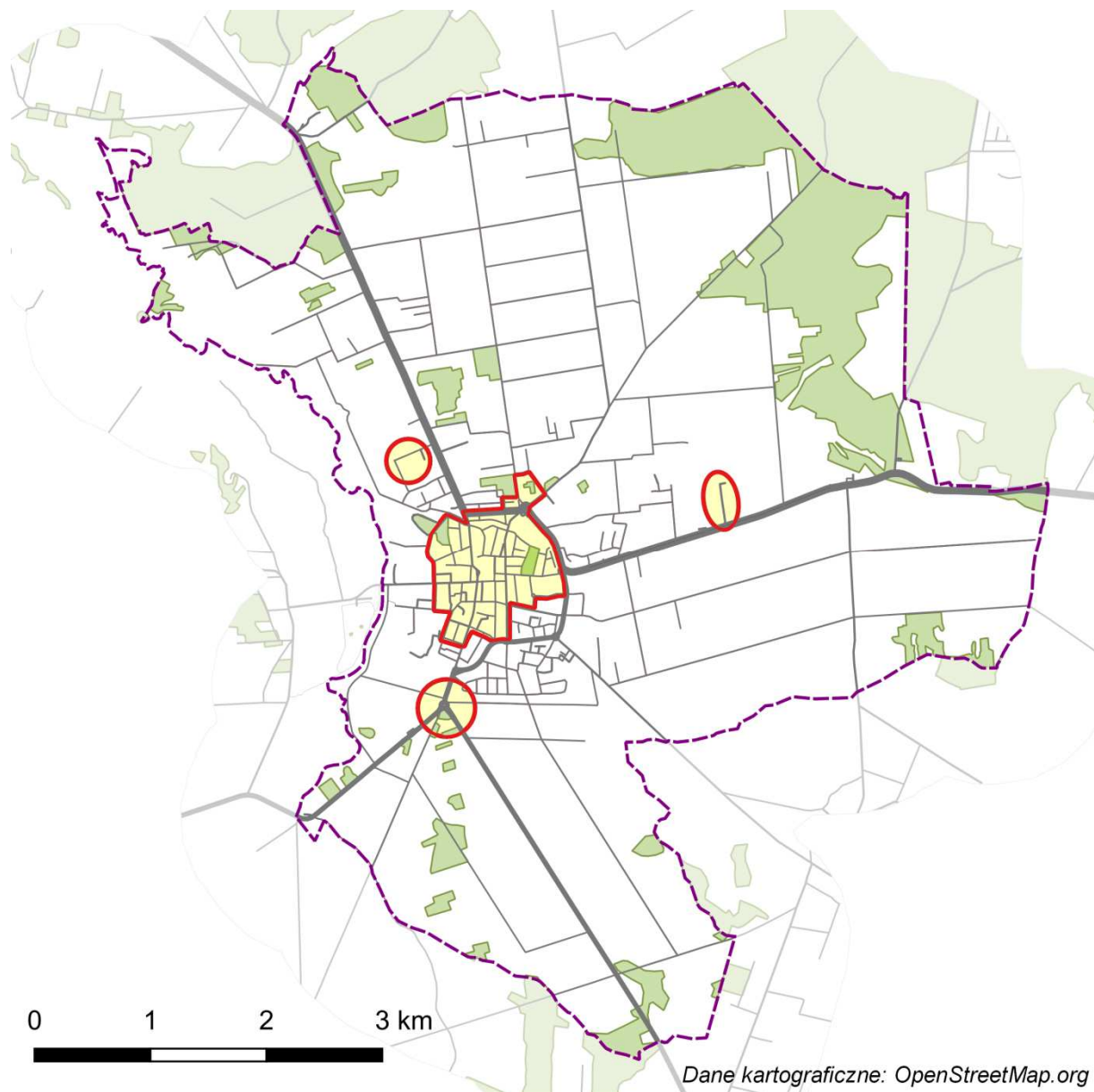
W sferze środowiskowej zbadano występowanie w budynkach azbestu, który stanowi zagrożenie dla zdrowia mieszkańców.

Na podstawie analizy pierwszych siedmiu wskaźników wyznaczono obszar, w którym kumulują się niekorzystne zjawiska społeczne. Po uwzględnieniu dodatkowo wskaźnika gospodarczego i wskaźnika środowiskowego określono obszar zdegradowany.

Na obszar zdegradowany składają się cztery podobszary.

- Podobszar 1 – zwarty obszar w centrum miasta, wewnątrz obwodnicy.
- Podobszar 2 – obszar wokół ronda w południowej części miasta.
- Podobszar 3 – we wschodniej części miasta, Zelce I wraz z najbliższą okolicą.
- Podobszar 4 – w północno – zachodniej części miasta, okolice ul. Sosnowej.

Rysunek 22 Zdiagnozowany na podstawie badania wskaźników obszar zdegradowany



Źródło: opracowanie własne

Szczegółowy opis metody i kolejnych kroków wiodących do wyznaczenia obszaru zdegradowanego w Węgrowie został przedstawiony w załączniku nr 1.

4.2 Obszar rewitalizacji

Obszar rewitalizacji to obszar obejmujący całość lub część obszaru zdegradowanego, na którym, z uwagi na istotne znaczenie dla rozwoju lokalnego i szczególną koncentrację negatywnych zjawisk, zamierza się prowadzić rewitalizację. Obszar rewitalizacji zwykle nie obejmuje całego obszaru zdegradowanego, ponieważ rewitalizacja jest skuteczniejsza, jeśli prowadzi się ją na ograniczonym terytorium. Pozwala to na koncentrację działań i środków, co przynosi lepsze efekty, także dla tej części obszaru zdegradowanego, który nie został uwzględniony jako obszar bezpośredniej interwencji. W celu spełnienia postulatu koncentracji dokumenty krajowe i regionalne wyznaczające zasady prowadzenia rewitalizacji i określające warunki, na jakich możliwe jest ubieganie się o dofinansowanie projektów rewitalizacyjnych, wymagają, aby obszar rewitalizacji nie przekraczał 20% powierzchni gminy i aby był zamieszkały przez maksymalnie 30% jej ludności.

Wyłonienie obszaru rewitalizacji z obszaru zdegradowanego odbywa się po uwzględnieniu takich czynników jak:

- możliwość przeprowadzenia działań, które będą oddziaływać na przyczyny występowania negatywnych zjawisk,
- spodziewany efekt w postaci uruchomienia mechanizmów naprawczych, które będą toczyć się także po zakończeniu interwencji,
- istotne znaczenie dla rozwoju gminy,
- możliwość przeprowadzenia działań które oddziałają korzystnie zarówno na obszar rewitalizacji jak całość obszaru zdegradowanego.

Poniższa mapa przedstawia obszar rewitalizacji, jaki na podstawie opisanych założeń wyznaczono w Węgrowie. Obszar ten ograniczony jest następującymi ulicami (począwszy od skrzyżowania ul. Piłsudskiego z ul. Stadionową – na południowym zachodzie obszaru):

Piłsudskiego, Żeromskiego, Wangrata, Polna, Wieniawskiego, Gdańska, Piwna, Spacerowa, Szamoty, Szeroka, droga gruntowa odchodząca od ul Szerokiej przy granicy lasu na wschód, granica terenu gimnazjum, Szamoty, Jana Pawła II, (nie wchodzi do obszaru), Traugutta (nie wchodzi do obszaru), Żagana, od ronda na południe do Zwycięstwa, Zwycięstwa (nie wchodzi do obszaru), Mickiewicza, Słowackiego (nie wchodzi do obszaru), Stadionowa do Piłsudskiego.

Obszar rewitalizacji zajmuje powierzchnię 0,73 km², czyli 2,1% powierzchni gminy.

Obszar rewitalizacji zamieszkały jest przez 3 549 osób, czyli 27,3% ludności gminy.

Niemal cały obszar rewitalizacji mieści się wewnątrz obwodnicy miasta. Rozciąga się na przestrzeni około 1,3 km z północy na południe oraz 1 km ze wschodu na zachód. Jest to

zatem obszar zwarty, pozwalający na prowadzenie intensywnych działań zamkniętych na niewielkiej powierzchni.

Rysunek 23 Obszar rewitalizacji w Węgrowie



Źródło: Źródło: opracowanie własne

5 Diagnoza obszaru rewitalizacji

5.1 Sfera społeczna

Z Węgrowa wyjeżdża na stałe systematycznie część najaktywniejszych osób. Utrata potencjału społecznego zachodzi w dwóch planach: pierwszy dotyczy obszaru centrum, drugi całego miasta. W pierwszym wypadku przyczyną jest opuszczanie obszaru rewitalizacji przez ludzi młodych, aby zamieszkać w innej części miasta, w drugim emigracja ludzi młodych poza Węgrów. Oba zjawiska - wyjazdy na stałe poza Węgrów i wyprowadzanie się z centrum - osłabiają potencjał rozwojowy miasta jako całości, ale wpływają szczególnie negatywnie na obszar rewitalizacji.

5.1.1 Migracje poza Węgrów

Trudno podać konkretne liczby osób opuszczających Węgrów, jednak mieszkańcy, obserwując kręgi znajomych i rodziny, mają świadomość, że na stałe wyjeżdża wiele młodych osób i postrzegają to zjawisko jako poważny problem. Część osób wraca po zakończeniu edukacji lub po kilku latach pracy zawodowej. Istnieje też wiele przykładów ambitnych młodych ludzi, którzy dzięki własnej przedsiębiorczości potrafili zapewnić sobie satysfakcjonujące warunki pracy i mieszkania na miejscu. Niemniej jednak duża część młodych, kreatywnych osób wyjeżdża z Węgrowa i już tu nie wraca.

Proces ten zachodzi w wielu małych miastach. Przyczyny tego stanu rzeczy są oczywiste; większe ośrodki dają lepszą możliwość kontynuowania nauki, wyboru pracy, zarobków. W wypadku Węgrowa dodatkowo ma znaczenie fakt, że chodzi o Warszawę, miasto dające wyjątkowo duże możliwości, a jednocześnie miasto stosunkowo bliskie i dobrze znane mieszkańcom. Jednocześnie brakuje argumentów na rzecz pozostania czy powrotu.

Młodzi ludzie formułują trzy grupy potrzeb, których realizacji Węgrów nie zapewnia: praca, mieszkanie i możliwość spędzania czasu wolnego.

Emigracja powoduje, że miasto traci dużą część zdolnych młodych ludzi. Ich inicjatywa i energia, która mogłaby wzmacniać Węgrów, wykorzystywana jest w Warszawie i innych ośrodkach. Statystycznie proces ten zmniejsza grupę osób wykształconych i przedsiębiorczych w populacji całego miasta. Ma to zasadniczy wpływ na obszar rewitalizacji, który, gdyby nie opisane migracje, byłby miejscem pracy i aktywności tych osób.

W celu zatrzymania osób, których aktywność i inicjatywa potrzebna jest w centralnie położonym obszarze rewitalizacji, należy zaplanować działania stwarzające wykształconym, młodym osobom pochodzącym z Węgrowa warunki, które zaspokoją ich ambicje zawodowe, potrzeby mieszkaniowe i rozrywkowe.

5.1.2 Osiedlanie się na peryferiach

Obserwować można stały odpływ ludności, głównie osób młodych, z obszaru zdegradowanego, w tym z obszaru rewitalizacji, na peryferia miasta. Młode małżeństwa, usamodzielniając się, wybierają do zamieszkania tereny oddalone od centrum, głównie w północnej i wschodniej części Węgrowa.

Pierwsza przyczyna tego zjawiska wiąże się z uwarunkowaniami finansowymi. Atrakcyjne ceny działek³¹ skłaniają do budowy domu, co jest alternatywą dla zakupu mieszkania w centrum. Odległość nie jest barierą, ponieważ peryferia oddalone są od centrum nie więcej niż o kilka kilometrów, a posiadanie samochodu jest powszechne. Drugą przyczyną jest subiektywnie odczuwana atrakcyjność obszarów peryferyjnych w porównaniu z centrum, które nie oferuje młodym atrakcji i ciekawych form życia miejskiego.

Odpływ młodych ludzi z obszaru rewitalizacji powoduje, że energia młodego pokolenia i potencjał przesuwa się z centrum na peryferia. Przerwane zostają tradycyjne więzi międzypokoleniowe w obszarze rewitalizacji. Wyprowadzanie się tych osób poza centrum sprawia, że występujący tu proces starzenia się społeczeństwa ulega wzmocnieniu. W obszarze rewitalizacji pozostają osoby w wieku poprodukcyjnym, spada dzietność.

Problem opuszczania centrum przez ludzi młodych należy uwzględnić w projektach rewitalizacyjnych i podjąć działania skierowane na powstrzymanie tego zjawiska.

5.1.3 Spadek liczby mieszkańców w obszarze rewitalizacji

O ile liczba ludności Węgrowa utrzymuje się na podobnym poziomie, podlegając jedynie niewielkim wahaniom rocznym, na obszarze rewitalizacji populacja systematycznie spada. Spadek liczby mieszkańców między rokiem 2007 a 2015 przekraczający 10% nastąpił m.in. na następujących ulicach: Mickiewicza, Wieniawskiego, Wangrata, Piłsudskiego, Kościuszki. Największa dynamika spadku miała miejsce przy Rynku Mariackim - aż 39% w analizowanym okresie³². Kilka budynków komunalnych w złym stanie technicznym zostało tu wyburzonych, co wymagało przeniesienia lokatorów. Wyburzenia będą kontynuowane, więc wyludnienie węgrowskiego Rynku będzie w najbliższym czasie postępować.

Depopulacja obszaru rewitalizacji wynika nie tylko z opisanych powyżej zjawisk emigracji z miasta i przeprowadzania się na peryferia, ale także z większej niż średnio umieralności, jaka

³¹ Ceny ofertowe najczęściej wynoszą od 40 do 50 zł za m², przy rozpiętości 25-100 zł za m².

³² Do badania dynamiki spadku wzięto pod uwagę ulice zamieszkałe przez co najmniej 15 osób, ponieważ dla słabo zaludnionych ulic niewielki nawet odpływ skutkuje wysokim wskaźnikiem, co może prowadzić do mylnych wniosków.

tu występuje z powodu nadreprezentacji osób starszych oraz mniejszej liczby urodzeń. Spowodowana jest więc splotem niekorzystnych zjawisk demograficznych, z których każdy jest odrębnym problemem, wymagającym przeciwdziałania.

Niezależnie od tego fakt zamieszkiwania obszaru rewitalizacji przez mniejszą liczbę osób obecnie i kilka lat wcześniej, jest sam w sobie problemem. Wyraża się on w zamieraniu miasta, pustoszeniu ulic po godzinach pracy. Chodzi tu też o problem przestrzeni, miejskiej, która dawniej służyła większej liczbie mieszkańców i nie jest niedostosowana do mniejszej liczby. W Węgrowie obecnie kwestia ta nie przybrała jeszcze drastycznych rozmiarów, ale trend jest niekorzystny.

W celu przeciwdziałania depopulacji należy w ramach działań rewitalizacyjnych wprowadzić mechanizmy promujące osiedlanie się w centrum młodych małżeństw i rodzin z dziećmi.

5.1.4 Starzenie się społeczeństwa w obszarze rewitalizacji

Struktura wieku w obszarze rewitalizacji odbiega od średniej dla Węgrowa. Wskaźnik udziału osób w wieku przedprodukcyjnym w liczbie wszystkich zameldowanych wynosi 16%, niemal o 2 punkty procentowe mniej, niż średnio w mieście. Oznacza to, że tylko co szósta zameldowana tu osoba ma mniej niż 18 lat.

Większość ulic położonych w obszarze rewitalizacji charakteryzuje się wskaźnikiem niższym niż średnio dla miasta. Szczególnie niski wskaźnik odnotowano przy ulicach: Narutowicza, Rynek Mariacki, Rynkowej, Polnej, Żeromskiego, Zwycięstwa. W obszarze rewitalizacji występuje mniejszy procentowo udział młodzieży i dzieci w porównaniu z zaludniającymi się terenami na obrzeżach miasta.

W obszarze rewitalizacji mieszka 515 to kobiet powyżej 60 roku życia i 223 mężczyzn powyżej 65 roku życia. Planując działania rewitalizacyjne warto pamiętać o tej dysproporcji. Ze wszystkich osób w wieku emerytalnym w Węgrowie niemal co trzecia mieszka na terenie rewitalizacji. O nadreprezentacji osób w wieku poprodukcyjnym świadczy zestawienie procentowe – średnia dla miasta wynosi 18,8%, a dla obszaru 21%. Obserwujemy kwartały ulic, gdzie spośród wszystkich mieszkańców ponad 1/3 to osoby starsze (z większych ulic to np. ul. Wangrata, Stadionowa, Narutowicza). Na kilku mniejszych ulicach wskaźnik dochodzi nawet do 40% (np. ul. Rynkowa, Staszica). Strukturę wieku w obszarze rewitalizacji cechuje znaczny udział osób starszych w porównaniu do całego miasta.

Polaryzacja struktury wieku pogłębia się. Należy przyjąć, że starzenie się społeczeństwa w obszarze rewitalizacji będzie postępować; osób starszych będzie tu coraz więcej. Oznacza to konieczność zaplanowania działań skierowanych szczególnie do tej grupy wiekowej. Chodzi o

programy zagospodarowania czasu, ale także zaplanowanie odpowiedniej opieki zdrowotnej w centrum miasta.

Przyczyną występowania i pogłębiania się opisanej struktury wieku jest opuszczanie obszaru zdegradowanego i obszaru rewitalizacji przez młodych ludzi w wyniku emigracji z miasta i przeprowadzania się na obrzeża. Zjawisko jest wzmacniane znacznie mniejszą dzietnością występującą w obszarze rewitalizacji, niż w pozostałych częściach miasta.

Należy zaplanować w obszarze rewitalizacji nowe formy działania i wsparcia dla rosnącej liczby osób starszych. Program rewitalizacji powinien zaproponować projekty biorące pod uwagę potrzeby tej grupy ludności.

5.1.5 Potencjały obszaru rewitalizacji

Centralnie usytuowany obszar rewitalizacji posiada potencjały, które można wykorzystać do ograniczenia odpływu młodych osób. Te z nich, które występują w sferach gospodarczej i przestrzennej i zostaną opisane w dalszej części diagnozy. W tym miejscu są zidentyfikowane atuty w sferze społecznej, a następnie pozostałe zjawiska niekorzystne.

edukacja

Edukacja na szczeblu podstawowym i gimnazjalnym stoi na wysokim poziomie, a ograniczenie anonimowości, typowe dla małego miasta, sprzyja wychowywaniu dzieci w warunkach bezpiecznych. Szkoła podstawowa, gimnazjum i Liceum Ogólnokształcące znalazły się w obszarze rewitalizacji. Wszystkie wymienione placówki prowadzą intensywną działalność wychowawczą poza lekcjami. Na poziomie edukacji szkolnej raczej nie występują problemy różnicowania środowiskowego czy materialnego.

społeczność

W mieście funkcjonuje poczucie dumy z przynależności do społeczności węgrowskiej, która scala ambitne środowiska i prowadzi do podejmowania wspólnych, ciekawych inicjatyw na poziomie lokalnym. W centrum mieszka duża grupa osób wykształconych, światłych, posiadających liczne hobby, udzielających się społecznie. Aktywnie i prospołecznie nastawione są parafie, w których podejmuje się działania na rzecz mieszkańców, wykraczające poza tradycyjne duszpasterstwo. Potencjałem do wykorzystania jest energia lokalnych pasjonatów, a także wielu osób pracujących w instytucjach samorządowych na różnych szczeblach. Wśród organizacji pozarządowych także jest wiele osób gotowych zaangażować się na rzecz rozwoju miasta. Tworzy to sprzyjający klimat społeczny dla osób, które zdecydowałyby się powrócić do Węgrowa.

bezpieczeństwo

Węgrów należy do spokojnych i bezpiecznych miast. Zdiagnozowane zróżnicowanie natężenia przestępczości w różnych rejonach miasta nie powinno przysłonić faktu, że nawet obszar rewitalizacji, choć występuje tu proporcjonalnie więcej przestępstw niż przeciętnie w Węgrowie, jest w porównaniu z wieloma innymi centrami miast bezpiecznym i przyjaznym miejscem.

5.1.6 Trudności w obszarze rewitalizacji

Poniżej wykazano, że pod względem kilku wskaźników obszar rewitalizacji odbiega od średniej miasta. Nie oznacza to, że dane zjawisko przybrało w tym obszarze niepokojące rozmiary, powodujące poważny problem obszaru. Natomiast podane informacje oznaczają, że spośród wszystkich niekorzystnych zdarzeń w mieście, duża część ma miejsce w obszarze rewitalizacji. Wnioskiem jest konieczność intensyfikacji odpowiednich działań właśnie tutaj.

przestępczość

Problem przestępczości występuje na obszarze rewitalizacji silniej, niż w innych rejonach miasta. Chociaż więc poziom bezpieczeństwa w porównaniu z innymi miastami jest tu wysoki, należy prowadzić działania, które obniżą wskaźniki przestępczości w centrum.

Na 198 przestępstw popełnionych w Węgrowie w 2015 r. aż 72 miały miejsce na obszarze rewitalizacji. Koncentracja na tak małym terenie powoduje, że wskaźnik przestępstw na 1 km² na obszarze rewitalizacji wynosi 128, przy wskaźniku dla miasta 5,6. Najwięcej przestępstw (12 w roku 2015) popełniono na półkilometrowym odcinku ul. Kościuszki od Rynku do ronda. Znajduje się tam m. in. park miejski. Na podobnej rozpiętości ulic: Gdańskiej na odcinku przy Rynku i Mickiewicza do ul. Słowackiego, popełniono po 10 przestępstw. Od 7 do 9 przestępstw popełniono na ul. Piłsudskiego (w części bliżej Rynku), Wyszyńskiego.

W centrum miast kumulują się również pozostałe negatywne zjawiska dotyczące bezpieczeństwa, jak np. rejestracja niebieskich kart (5,7 na 1 tys. mieszkańców w obszarze rewitalizacji i 4,3 w całym mieście). Najwięcej przypadków wystawienia niebieskich kart odnotowano w kwartałach ulic na zachód i południe od Rynku. Przemoc w rodzinie zakończona interwencją policji oraz przestępstwa przeciwko rodzinie i opiece występują punktowo. Czyny karalne popełnione przez nieletnich obserwujemy sporadycznie.

Zdiagnozowanym problemem w obszarze rewitalizacji jest zachowanie grup młodzieży, które swoim głośnym stylem rozmowy, zachowaniem i spożywaniem alkoholu zakłócają spokój mieszkańców. Obecnie w mniejszym stopniu ma to miejsce na tych osiedlach, gdzie założono monitoring. Grupy młodzieży przeniosły się na tereny parkowe przy ul. Kościuszki, na tereny dawnego campingu nad rzeką Liwiec oraz do lasu przy cmentarzu ewangelickim. Trudnym terenem jest także osiedle Mickiewicza.

Problem ten jest wskazówką do zaplanowania w ramach rewitalizacji oferty skierowanej do młodzieży, a także działań środowiskowych.

bezrobocie

Sytuacja na rynku pracy jest w Węgrowie lepsza niż przeciętnie w kraju. Natomiast na obszarze rewitalizacji problemy związane z bezrobociem kumulują się. Mieszka tu niemal 32% spośród wszystkich bezrobotnych w Węgrowie i aż 42% tych bezrobotnych, którzy zakończyli edukację na gimnazjum. Jednocześnie wszystkie wskaźniki bezrobocia są na obszarze rewitalizacji wyższe, niż dla całego Węgrowa, np.:

- stopa bezrobocia: 8,5% (w Węgrowie 7%),
- stopa bezrobocia długotrwałego: 3,56% (w Węgrowie 2,95%)

Chociaż więc w skali całego miasta bezrobocie nie należy do głównych problemów, a dynamika jego spadku świadczy o szybkiej poprawie sytuacji na rynku pracy, jego koncentracja na niewielkim, centralnym obszarze, jest przesłanką do podjęcia w ramach programu rewitalizacji starannie zaplanowanych działań skierowanych na pomoc bezrobotnym.

Szczególnym wyzwaniem jest grupa osób długotrwale bezrobotnych oraz tych, które zakwalifikowano do grupy III.

ubóstwo i dysfunkcje

Spośród wszystkich osób pobierających w Węgrowie zasiłki pomocy społecznej z powodu ubóstwa, 49% mieszka w obszarze rewitalizacji. Wskaźnik liczby pobierających zasiłki na 1000 mieszkańców wynosi w obszarze rewitalizacji 32,8 (w Węgrowie 17,9). Również pobierane dodatki mieszkaniowe wskazują na koncentrację osób najuboższych na terenie rewitalizacji.

Spośród wszystkich przypadków udzielenia zasiłku z powodu alkoholizmu połowa ma miejsce na obszarze rewitalizacji. Jest tu przyznawany także co trzeci zasiłek z powodu bezradności wychowawczej.

Skupienie osób ubogich oraz dysfunkcji na obszarze rewitalizacji jest przesłanką do wdrożenia tu szczególnych działań nakierowanych na pomoc tym osobom. Należy zintensyfikować działania prowadzone przez CPS i wzmocnienie programów wychodzenia z biedy właśnie na obszarze rewitalizacji.

5.2 Sfera gospodarcza, przestrzenno - funkcjonalna, techniczna i środowiskowa

5.2.1 Problemy w obszarze rewitalizacji

Charakterystyka czterech sfer została opracowana w rozdziale dotyczącym diagnozy całego miasta. Znajdują się tam odniesienia do ścisłego centrum, czyli do obszaru rewitalizacji. Zasadniczo na obszarze rewitalizacji nie występują w tych sferach zjawiska wymagające odrębnej prezentacji. Poniżej przedstawiono więc jedynie informacje, które uzupełnią diagnozę zawartą w poprzednich częściach opracowania.

Pierwszą z nich jest analiza wyposażenia budynków komunalnych znajdujących się na obszarze rewitalizacji. Z tabeli wynika, że co czwarty lokal nie ma łazienki, a tylko 40% lokali posiada centralne ogrzewanie.

Tabela 7 Wyposażenie budynków komunalnych

Rodzaj wyposażenia	Ilość lokali mieszkalnych	% zasobu na dzień 31.07.2014 r.
Wodociąg	461	98,08
Ustęp	461	98,08
Łazienka	360	76,6
Gaz z sieci	66	14,04
Centralne ogrzewanie	187	39,79

Źródło: Wieloletni Program Gospodarowania Mieszkaniowym Zasobem ... na lata 2015-2019

Dodatkowo na obszarze rewitalizacji zdiagnozowano następujące problemy:

- zbyt mała ilość zadbanych, atrakcyjnych przestrzeni wspólnych, ciągów spacerowych,
- niewystarczająca ilość obszarów zieleni zagospodarowanej,
- zbyt mało pomieszczeń, w których organizacje pozarządowe mogą realizować ofertę dla mieszkańców,
- niewystarczająca oferta aktywnego spędzania czasu skierowana do osób dorosłych i starszej młodzieży,
- niewystarczająca infrastruktura gastronomiczna i noclegowa dla odwiedzających,
- niewykorzystany potencjał zabytkowych budowli i pomieszczeń w budynkach parafialnych,
- zbyt duży ruch lokalny przebiegający przez Rynek,
- niska emisja spowodowana ogrzewaniem węglowym,
- brak sieci wodno – kanalizacyjnej w kilku punktach obszaru rewitalizacji,

5.2.2 Potencjały obszaru rewitalizacji

W sferach gospodarczej, środowiskowej, technicznej i przestrzenno – funkcjonalnej zidentyfikowano potencjały, które mogą być wykorzystane do rozwiązania sformułowanych problemów tu występujących.

- istnieje możliwość podjęcia aktywnej polityki zapewnienia mieszkań w obszarze rewitalizacji, między innymi w miejscu wyburzanych budynków. Inwestorem może być gmina i podmioty prywatne,
- na obszarze rewitalizacji znajduje się większość ważnych dla mieszkańców instytucji, budynków, terenów wspólnych, punktów usługowych i handlowych, nie występuje zatem problem ich dostępności dla mieszkańców.
- potencjałem do wykorzystania jest obecność terenów parkowych, które można urządzić w sposób podnoszący atrakcyjność obszaru rewitalizacji,
- rozwijające się zakłady pracy, potrzebujące pracowników o różnych umiejętnościach, są potencjałem mogącym przyciągnąć osoby, które wyjechały z Węgrowa. W oparciu o rozwijające się zakłady można także podjąć działania zmniejszające bezrobocie na obszarze rewitalizacji,
- na obszarze rewitalizacji występuje ciekawy układ urbanistyczny z wieloma zabytkami, które nadają mu niekonwencjonalny charakter. Niektóre z nich są w dobrym stanie, inne wymagają remontu. Renowacja i właściwe wyeksponowanie licznych interesujących budynków może sprawić, że przestrzeń publiczna w obszarze rewitalizacji będzie bardzo atrakcyjna,
- istnieje możliwość utworzenia dodatkowych miejsc pracy dla osób z obszaru rewitalizacji po zrealizowaniu projektów nastawionych na zwiększenie obsługi ruchu turystycznego,
- po skierowaniu ruchu tranzytowego na obwodnicę nie ma tu uciążliwości związanej z przejazdem samochodów ciężarowych. Ruch lokalny ma rozmiary nie zakłócające funkcjonowania. Nie występuje uciążliwy hałas, a zanieczyszczenie powietrza jest mniejsze, niż w okolicznych miastach.

6 MECHANIZM WŁĄCZENIA INTERESARIUSZY

Partycypacja społeczna jest nieodłącznym elementem procesu rewitalizacji i stanowi fundament wszelkich działań na każdym etapie tego procesu. Udział wszystkich interesariuszy w tworzeniu LPR dla Miasta Węgrowa można określić jako szeroki i wystarczający, poczynając od informacji o działaniach władz lokalnych, poprzez współudział w podejmowaniu decyzji o kierunkach interwencji aż po aktywne uczestnictwo w projektach. Duży wkład w przygotowaniu oraz wdrażaniu programu miała zarówno społeczność lokalna, organizacje pozarządowe, instytucje publiczne, przedsiębiorcy, ugrupowania przedsiębiorców, jak i inni interesariusze obszarów zdegradowanych.

Istotną przesłanką dla angażowania społeczeństwa w tworzenie Lokalnego Programu Rewitalizacji i późniejszej realizacji jego założeń i celów jest dążenie do zwiększenia poczucia tożsamości mieszkańców z miastem. Wyzwolenie lokalnego potencjału przedsiębiorczości i zaangażowanie miejscowych instytucji i grup mieszkańców daje szansę przezwyciężenia trudności i właściwego wykorzystania pomocy zewnętrznej.

Władze Miasta przystępując do kompleksowej odnowy zdegradowanych infrastrukturalnie, społecznie i gospodarczo obszarów Węgrowa założyły, że komunikacja społeczna i dialog ze wszystkimi potencjalnymi partnerami upowszechni dostęp do informacji na temat celów i problemów rewitalizacji, pobudzi do wyrażania własnych opinii i przedstawiania własnych projektów, przyczyni się do nawiązania porozumienia pomiędzy partnerami procesu rewitalizacji a Władzami Miasta.

Lokalny Program Rewitalizacji Miasta Węgrowa do roku 2020 został przygotowany w procesie szerokich konsultacji społecznych, każdemu etapowi prac związanych z dokumentem towarzyszyła zasada partnerstwa różnych środowisk i partnerów, w tym podczas wyznaczenia obszarów zdegradowanych, obszarów rewitalizacji, a także zbieranie propozycji rozwiązań, projektów, pomysłów na zadania. W ramach prac nad programem wykorzystano następujące mechanizmy partycypacji społecznej:

- Publikacje w prasie lokalnej – artykuły informujące o przystąpieniu do prac nad programem rewitalizacji, prezentujące całość procesu rewitalizacji i efekty prac nad programem rewitalizacji, jak również zachęcające mieszkańców do korzystania z konsultacji on-line.
- Ogłoszenia o konsultacjach umieszczone w miejscach zwyczajowo przyjętych do zamieszczania ogłoszeń (tablice informacyjne, strona internetowa)
- Plakaty i ulotki informacyjne w ilości 2005 szt. Rozdystrybuowane w miejscach zwyczajowo przyjętych do umieszczania plakatów (gabloty na Rynku, drzwi wejściowe

Miejskiej Biblioteki Publicznej, Domu Kultury), ulotki rozdyskrebowane pośród mieszkańców miasta, organizacji pozarządowych, przedsiębiorców i właścicieli nieruchomości, radnych)

- Powszechne konsultacje on-line z mieszkańcami Miasta z wykorzystaniem strony internetowej Urzędu Miasta w Węgrowie i indywidualnego adresu – http://www.wegrow.com.pl/index.php/strona-491-rewitalizacja_miasta_wegrow.html, na który mieszkańcy mogli zgłaszać opinie nt obszaru zdegradowanego.
- Wizja lokalna (spacer badawczy) – badanie jakościowe, polegające na wizycie obszaru Miasta, połączona z rozmowami z mieszkańcami, korzystającymi w danej chwili z odwiedzanej przestrzeni miejskiej. Metoda ta miała na celu zdiagnozowanie występujących w terenie problemów przede wszystkim zaś w sferze przestrzenno-funkcjonalnej i technicznej.
- Warsztat diagnostyczny z udziałem przedstawicieli władz Miasta, pracowników Urzędu Miasta Węgrowa oraz jednostek podległych, przedstawicieli środowiska biznesu oraz organizacji społecznych, na którym m.in. przeprowadzono analizę zasobów miasta oraz zewnętrznych trendów / oddziaływań mających wpływ na Lokalny Program Rewitalizacji dla Miasta Węgrowa do roku 2020 i rozwój miasta, jak też bieżące i przyszłe procesy rewitalizacyjne, określono misję czyli główny cel rewitalizacji. Pierwsze spotkanie warsztatowe odbyło się 21/06/2016r.
- Zbieranie uwag w postaci papierowej lub elektronicznej, wraz z ogłoszeniem pojawił się formularz do zgłaszania uwag, który można było przesłać na funkcjonujący cały czas specjalny adres mailowy poświęconym sprawom rewitalizacji – rewitalizacja@wegrow.com.pl;
- Otwarte spotkania konsultacyjne z mieszkańcami Miasta, zorganizowano 18/06/2016r. i prezentacji obszaru rewitalizacji i obszaru zdegradowanego podczas festynu Mistrza Twardowskiego 18/06/2016r;
- Spotkanie z młodzieżą gimnazjalną w dn. 21/06/2016r., podczas którego dyskutowano nt. kierunków działań rewitalizacyjnych dedykowanych młodzieży;
- Spotkanie z mieszkańcami 21/06/2016r - spacer - się w godzinach 17.00 do 18.00

W sali Biblioteki Miejskiej przy ul. Rynek Mariacki 11 w Węgrowie odbyło się spotkanie członków Zespołu rewitalizacji oraz przedstawicieli organizacji pozarządowych. W części warsztatowej, po krótkiej dyskusji na temat problemów i wyzwań stojących przed miastem, uczestnicy zostali podzieleni na trzy zespoły, których zadaniem było wskazanie elementów budujących wizję obszaru rewitalizacji po zakończeniu procesu. Każdy zespół zaprezentował

wypracowane treści, a reszta uczestników mogła zgłosić swoje uwagi i postulaty do sformułowanych zapisów. Wszelkie uwagi były na bieżąco wprowadzane do zapisów lub wspólnie decydowano o ich niezamieszczaniu.

Wypracowano podczas spotkania 21/06/2016r.:

Cel 1 Poprawa warunków bytowych rodzin w obszarze rewitalizacji, rozwój opieki zdrowotnej oraz dostosowane kwalifikacje pracowników do wymagań lokalnego rynku pracy oraz usług w obszarze rewitalizacji.

Kierunki działań:

lokowanie rozwiniętych usług zdrowotnych oraz rozwój opieki dla dzieci w obszarze rewitalizacji
rozwój podmiotów gospodarczych w tym podmiotów ekonomii społecznej
rozwój potencjału dla turystyki
powiązanie edukacji z miejscowym rynkiem pracy
renowacja obiektów zabytkowych i ich szerokie udostępnienie dla usług
estetyzacja zabudowy

Cel 2 Lepszy standard mieszkań komunalnych, budowa nowych mieszkań oraz zapewnienie dobrych warunków zamieszkania i rozwoju dla rodzin w centrum Węgrowa.

Kierunki działań:

modernizacja i adaptacja budynków komunalnych do rozwoju mieszkalnictwa i usług w centrum
eliminacja zagrożeń występujących w obszarze
wspieranie budownictwa mieszkaniowego w obszarze rewitalizacji
rozwój infrastruktury dostosowanej do funkcji mieszkaniowej i turystycznej w obszarze

Cel 3 Rozwijanie zadbanych, atrakcyjnych przestrzeni wspólnych, stref zieleni, małej architektury, zapewnienie spójności architektonicznej w obrębie centrum miasta oraz rozwój oferty spędzania czasu wolnego dla dzieci, młodzieży, dorosłych i starszych, z uwzględnieniem potrzeb osób niepełnosprawnych.

Kierunki działań:

uatrakcyjnienie obszaru rewitalizacji dla mieszkańców i turystów
dostosowanie przestrzeni do różnych form aktywności
dbanie o tereny zielone, więcej ławek, małej architektury
ułatwienia w przestrzeni dla osób starszych
poprawa wizerunku obszaru rewitalizacji
poprawa ciągów pieszych i ulic

Cel 4 Wielowymiarowa i wielopokoleniowa integracja mieszkańców obszaru rewitalizacji oraz lepsza identyfikacja mieszkańców z miejscem zamieszkania.

Kierunki działań:

Organizacja imprez oraz różnych aktywności integrujących mieszkańców

Włączanie mieszkańców w prace związane estetyzacją i rozwojem obszaru centrum Projekty dla lokalnych społeczności

Maraton pisania fiszek odbył się 29/06/2016r. w godzinach 10:00 do 18:00 w Węgrowskim Ośrodku Kultury. Było to otwarte spotkanie poświęcone wypełnianiu fiszek projektowych. Uczestniczyli w nim pracownicy Urzędu Miasta oraz Instytutu Rozwoju Miast Z zaproszenia skierowanego do mieszkańców skorzystała fundacja By The Way. Złożono 23 fiszki projektowe. W kolejnych dniach przedstawiciele Urzędu Miasta kontaktowali się z interesariuszami (przedsiębiorcy, parafie, itp.), aby uzyskać propozycje projektów do LPR. Do dn. 2/07/2016r. wpłynęło do urzędu dodatkowo 20 fiszek projektowych, które dołączone zostały do opracowanego dokumentu.

Projekt Lokalnego Programu Rewitalizacji Miasta Węgrowa do roku 2020 został poddany konsultacjom społecznym. Zbierano uwagi w postaci papierowej lub elektronicznej. Konsultacje trwały przez cały czas prac nad programem rewitalizacji, a z ich przebiegu sporządzono raport, który jest dostępny na stronie internetowej urzędu miejskiego.

Wnioski z przeprowadzonych konsultacji:

- Do udziału w konsultacjach społecznych zostali zaproszeni główni interesariusze procesu rewitalizacji w Mieście Węgrów – liderzy społeczności lokalnej, osoby aktywne, przedstawiciele lokalnych organizacji pozarządowych oraz urzędnicy i przedstawiciele władz.
- Cel konsultacji został zrealizowany, tj. konsultowano obszar, przedstawiano fiszki projektowe osobom zainteresowanym, prezentowano wyniki diagnozy obszaru zdegradowanego, zapoznano z ideą rewitalizacji miasta oraz wysłuchano opinii.
- Przedstawiciele młodzieży węgrowskiej przedstawili opinie na temat rekomendacji do zmian w obszarze edukacji i przestrzeni publicznej – do uwzględnienia w projekcie dokumentu *Lokalnego Programu Rewitalizacji Miasta Węgrowa do roku 2020*.
- Efektem warsztatów będzie uwzględnienie w projekcie dokumentu *Lokalnego Programu Rewitalizacji Miasta Węgrowa do roku 2020* uwag mieszkańców i przedstawicieli organizacji pozarządowych, jak również wypracowanych elementów wizji oraz celów rewitalizacji.
- Poinformowano uczestników o dalszych działaniach: przekazanie raportu władzom, zamieszczenie raportu na stronach miasta i portalu miejskich, zaproszenie do konsultacji społecznych projektu dokumentu *Lokalnego Programu Rewitalizacji Miasta Węgrowa do roku 2020*.
- W celu zapewnienia większej frekwencji wśród mieszkańców na kolejnych spotkaniach konsultacyjnych należy rozważyć zmianę kanałów komunikacji.

7 WIZJA, CELE I KIERUNKI DZIAŁANIA

7.1 Wizja obszaru rewitalizacji

Centrum Węgrowa to przyjazne i bezpieczne miejsce do życia dla różnych grup mieszkańców z zasobem mieszkań i przestrzenią publiczną wysokiej jakości, z rozwiniętymi usługami, rzemiosłem i handlem oraz bogatą ofertą aktywizującą i zapewniającą opiekę dla mieszkańców w każdym wieku. Miejsce atrakcyjne dla turystów, włączające lokalną społeczność w aktywność na rzecz rozwoju turystyki i wypoczynku w oparciu o tradycję, lokalne zasoby i zabytkową przestrzeń.

7.2 CELE REWITALIZACJI I KIERUNKI DZIAŁANIA

Cel główny - Wyrównanie szans mieszkańców obszaru rewitalizacji poprzez przywrócenie wszystkim grupom społecznym możliwości rozwoju w oparciu o aspiracje miasta

Tabela 8 Cele i kierunki działania Lokalnego Programu Rewitalizacji Miasta Węgrowa do roku 2020

Cel pierwszy	Wyrównywanie szans na rynku pracy w obszarze rewitalizacji
	Kierunki działań
1.	Powiązanie edukacji z miejscowym rynkiem pracy
2.	Rozwój podmiotów gospodarczych w tym podmiotów ekonomii społecznej
3.	Szerokie udostępnienie obiektów zabytkowych z przeznaczeniem na usługi
4.	Aktywizacja zawodowa mieszkańców
5.	Programy środowiskowe
6.	Rozwój opieki dla dzieci w obszarze rewitalizacji
7.	Rozwój potencjału turystyki, rzemiosła i handlu
Cel drugi	Tworzenie warunków komfortowego życia dla osób starszych i niepełnosprawnych
	Kierunki działań
1.	Znoszenie barier architektonicznych w budynkach użyteczności publicznej / ułatwienia w przestrzeni dla osób starszych i niepełnosprawnych
2.	Wprowadzenie usług zdrowotnych
3.	Rozwój usług pielęgnacyjnych
Cel trzeci	Wielowymiarowa i wielopokoleniowa integracja mieszkańców obszaru rewitalizacji oraz lepsza identyfikacja mieszkańców z miejscem zamieszkania
	Kierunki działań

1.	Aktywizacja seniorów
2.	Aktywizacja osób młodych
3.	Włączanie mieszkańców w prace związane estetyzacją i rozwojem obszaru centrum
4.	Projekty lokalnych społeczności
5.	Integracja międzypokoleniowa
Cel czwarty	Tworzenie warunków mieszkaniowych oraz zachęt do osiedlania się młodych szczególnie dla rodzin i osób młodych w obszarze rewitalizacji
	Kierunki działań
1.	Modernizacja i adaptacja budynków komunalnych do rozwoju mieszkalnictwa i usług w centrum
2.	Eliminacja zagrożeń występujących w obszarze rewitalizacji
3.	Wspieranie budownictwa mieszkaniowego w obszarze rewitalizacji
4.	Rozwój infrastruktury dostosowanej do funkcji mieszkaniowej i turystycznej w obszarze
5.	Tworzenie warunków do rozwoju usług prorodzinnych a w szczególności rozbudowa żłobków punktów przedszkolnych
Cel piąty	Uatrakcyjnienie obszaru rewitalizacji dla mieszkańców i turystów oraz dostosowanie przestrzeni do różnych form aktywności
	Kierunki działań
1.	Estetyzacja przestrzeni wspólnych, stref zieleni, małej architektury
2.	Zapewnienie spójności architektonicznej w obrębie centrum miasta
3.	Rozwój oferty spędzania czasu wolnego dla dzieci, młodzieży, dorosłych i starszych, z uwzględnieniem potrzeb osób niepełnosprawnych
4.	Poprawa ciągów pieszych i ulic

Źródło: opracowanie własne

8 PROJEKTY REWITALIZACYJNE

8.1 Kryteria wyboru projektów/zadań rewitalizacyjnych

Pierwszy nabór projektów odbył się na etapie sporządzania dokumentu. Wśród 41 projektów znajdują się propozycje przygotowane przez Urząd Miasta oraz przez interesariuszy. Kryteria wyboru zgłoszonych projektów to mechanizmy zapewnienia komplementarności wszystkich przedsięwzięć:

- Komplementarności *problemowa i źródeł finansowania projektów*, przy czym projekt inwestycyjny może zostać rozpoczęty, jeżeli ma min. jedno działanie nie inwestycyjne;
- Oddziaływanie na jak największą liczbę mieszkańców obszaru rewitalizacji;
- Realizacja celów i kierunków działania;
- Lokalizacja na terenie Obszaru Rewitalizacji, a w szczególnym przypadku na obszarze przyległym;
- Realizacja projektu w partnerstwie z innymi podmiotami również realizującymi projekty w obszarze;
- Współfinansowanie projektu zgłoszonego do programu;
- Przygotowanie techniczne zdania inwestycyjnego
- Realizacja wskaźników programu.

Przyjęcie wyżej wymienionych kryteriów związane jest przede wszystkim z założeniem, że działania rewitalizacyjne powinny być jak najbardziej efektywne, kompleksowe, zaplanowane, skierowane na osiągnięcie konkretnych celów, a przy tym powinny rozwiązywać lub łagodzić problemy społeczne, gospodarcze i przestrzenne.

W kolejnych latach podstawowym terminem naboru będzie sierpień, co pozwoli zabezpieczyć środki w uchwale budżetowej na kolejny rok. Przewiduje się nabór dodatkowy w styczniu, jeżeli na określone kierunki działań nie będzie żadnych projektów lub ich efekty nie będą przynosiły oczekiwanych rezultatów.

Ogłoszenie o naborze projektów do Lokalnego Programu Rewitalizacji Miasta do roku 2020 będzie to ogłoszenie publicznie, co roku i będzie zawierać następujące informacje:

- Odniesienie do LPR ze wskazaniem źródła, z którego można pozyskać aktualną wersję Programu;
- Termin naboru projektów;
- Termin obrad komisji oceny;

- Termin ogłoszenia wyników konkursu;
- Dostępna ogólna pula środków na dofinansowanie projektów;
- Dostępne inne zasoby, które miasto chce przeznaczyć na projekty rewitalizacyjne;
- Wskazanie, które wydatki będą kwalifikowane do dofinansowania;
- Karta projektu - fiszka.

8.2 Wykaz głównych przedsięwzięć dopełniających się wzajemnie

Urząd Miejski w Węgrowie		Karta nr UM 1/2016
Fiszka projektowa		
Lokalny Program Rewitalizacji Miasta Węgrowa		
1.	Obszar wsparcia w Lokalnym Programie Rewitalizacji	<i>przestrzenny</i>
2.	Tytuł projektu	<i>Renowacja zabytków architektury sakralnej – Parafia Rzymskokatolicka p.w. Wniebowzięcia N.M.P.</i>
3.	Podmiot odpowiedzialny	<i>Parafia Rzymskokatolicka p.w. Wniebowzięcia N.M.P.</i>
4.	Opis przedsięwzięcia	<p><i>Problemy, na które odpowiada projekt</i></p> <ul style="list-style-type: none"> — <i>niewykorzystany potencjał zabytkowych budowli i pomieszczeń w budynkach parafialnych</i> — <i>niewykorzystany potencjał dla turystyki</i> <p><i>Cele projektu</i></p> <ul style="list-style-type: none"> — <i>Renowacja obiektów zabytkowych i ich szerokie udostępnienie dla usług</i> — <i>Estetyzacja zabudowy</i> — <i>Rozwój potencjału dla turystyki</i> — <i>Poprawa wizerunku obszaru rewitalizowanego</i> — <i>Wielowymiarowa i wielopokoleniowa integracja mieszkańców obszaru rewitalizacji oraz lepsza identyfikacja mieszkańców z miejscem zamieszkania</i> <p><i>Zakres realizowanych działań</i></p> <ul style="list-style-type: none"> — <i>Remont, przebudowa i restauracja byłego klasztoru Księży Komunistów – Bartoszków przy ul. Kościelnej</i> — <i>Generalny remont i prace konserwatorskie zabytkowej plebanii przy Parafii p.w. Wniebowzięcia N.M.P.</i> — <i>Prace konserwatorskie przy elewacji zewnętrznej kościoła p.w. Wniebowzięcia N.M.P. wraz z bramą wjazdową, dwoma dzwonniami i parkanem</i> <p><i>Projekt powiązany z RPOWM Działaniem 9.2 Usługi społeczne i usługi opieki zdrowotnej (P9iv)</i></p>

		Komplementarny z 1. <i>Projektem nr UM 28/2016 „Nasza tożsamość – koncepcja współpracy na rzecz promowania dziedzictwa kulturowego Miasta”</i> 2. <i>Projektem nr UM 33/2016 „Prowadzenie świetlicy spełniające wymogi świetlicy socjoterapeutycznej” w LPR MW do roku 2020 w LPR MW do roku 2020</i>		
5.	Grupa docelowa (grupa mieszkańców, która skorzysta z przedsięwzięcia)	Wszyscy mieszkańcy Węgrowa		
6.	Lokalizacja projektu	Węgrów, ul. Rynek Mariacki / ul. Kościelna		
7.	Prognozowane rezultaty wraz ze sposobem ich oceny w odniesieniu do celów rewitalizacji	<i>Projekt wpłynie na:</i> <i>Obniżenie wskaźnika: liczby osób długotrwale bezrobotni na 1 tys. osób w wieku produkcyjnym; zasiłki z powodu ubóstwa na 1 tys. mieszkańców.</i> <i>Zmniejszy się poziom wskaźnika udziału osób w wieku poprodukcyjnym w populacji, co jednocześnie może zahamować odpływ młodych osób z miasta.</i> <i>Zahamowane zostanie także wyludnianie się centrum miasta.</i> <i>Poprawi się wskaźnik gospodarczy, bowiem zmniejszy się udział bezrobotnych z wykształceniem gimnazjalnym i poniżej w liczbie bezrobotnych.</i> <i>W perspektywie do 2023r. wzrośnie liczba mieszkańców na terenie rewitalizacji.</i>		
8.	Planowany okres realizacji projektu (liczba miesięcy)	od	2017	
		do	2023	
9.	Szacowany budżet projektu (w przybliżeniu w zł)	5000 000,00 PLN		
10.	Zewnętrzne źródło finansowania		Tak	
11.	Program operacyjny	Regionalny	Krajowy	
		RPO WM	POIiŚ	
	Priorytet 6c	Zachowanie ochrona, promowanie i rozwój dziedzictwa naturalnego i kulturowego	Zachowanie ochrona, promowanie i rozwój dziedzictwa naturalnego i kulturowego	
	Działanie	5.3 Dziedzictwo kulturowe	8.1 Ochrona dziedzictwa kulturowego i rozwój zasobów kultury	
12.	Wkład własny kwota % dofinansowania	1000 000,00 PLN 80%		
13.	Wskaźnik rezultatu	Wzrost oczekiwanej liczby	[osoby]	

		odwiedzin w objętych wsparciem miejscach należących do dziedzictwa kulturalnego i naturalnego oraz stanowiących atrakcje turystyczne		
14.	Wskaźnik produktu	Liczba obiektów zabytkowych objętych wsparciem	szt	3

Urząd Miejski w Węgrowie		Karta nr UM 2/2016
Fiszka projektowa		
Lokalny Program Rewitalizacji Miasta Węgrowa		
1.	Obszar wsparcia w Lokalnym Programie Rewitalizacji	przestrzenny
2.	Tytuł projektu	Renowacja zabytków architektury sakralnej Parafia Ewangelicko Augsburska pw. Świętej Trójcy
3.	Podmiot odpowiedzialny	Parafia Ewangelicko Augsburska / Miasto Węgrów
4.	Opis przedsięwzięcia	<p>Problemy, na które odpowiada projekt (wymienić w punktach)</p> <ul style="list-style-type: none">— starzejące się społeczeństwo— brak na terenie miasta domu opieki dla osób starszych— brak infrastruktury chroniącej przed dewastowaniem architektury sakralnej— niszczący zabytek sakralny, stanowiący jeden z obiektów wielokulturowości Węgrowa <p>Cele projektu</p> <ul style="list-style-type: none">— kompleksowa opieka nad starzejącym się społeczeństwem— aktywizacja osób starszych— remont zabytków stanowiących zwiększenie atrakcyjności budynków będących elementem wielokulturowości Węgrowa <p>Zakres realizowanych działań (wymienić w punktach)</p> <ul style="list-style-type: none">— Remont kościoła p.w. Świętej Trójcy – remont elewacji, remont ogrodzenia, renowacja fresków— Remont zabytkowego budynku, w którym mieści się ewangelicki Dom Opieki „Sarepta” <p>Powiązanie projektu w ramach RPOWM.</p> <p>Projekt powiązany z działaniem 5.3 Dziedzictwo kulturowe (P6c) i Działaniem 8.1 Ochrona dziedzictwa kulturowego i rozwój zasobów kultury (P6c)</p> <p>Komplementarny z Projektem nr UM 28/2016 (Nasza tożsamość – koncepcja współpracy na rzecz promowania dziedzictwa kulturowego Miasta) w LPR MW do roku 2020</p>
5.	Grupa docelowa (grupa mieszkańców, która skorzysta z przedsięwzięcia)	Wszyscy mieszkańcy Węgrowa

6.	Lokalizacja projektu	Węgrów ul. Narutowicza 20			
7.	Prognozowane rezultaty wraz ze sposobem ich oceny w odniesieniu do celów rewitalizacji	Projekt wpłynie na: Obniżenie wskaźnika: długotrwale bezrobotni na 1 tys. osób w wieku produkcyjnym; zasiłki z powodu ubóstwa na 1 tys. mieszkańców.			
8.	Planowany okres realizacji projektu (liczba miesięcy)	od	2017		
		do	2023		
9.	Szacowany budżet projektu (w przybliżeniu w zł)	3000 000,00 PLN			
10.	Zewnętrzne źródło finansowania		Tak		
	Program operacyjny	Regionalny		Krajowy	
		RPO WM 2014-2020		POiŚ	
	Priorytet 6c	Zachowanie ochrona, promowanie i rozwój dziedzictwa naturalnego i kulturowego		Zachowanie ochrona, promowanie i rozwój dziedzictwa naturalnego i kulturowego	
	Działanie	5.3 Dziedzictwo kulturowe		8.1 Ochrona dziedzictwa kulturowego i rozwój zasobów kultury	
10.	Wkład własny kwota % dofinansowania	600 000,00 PLN 80%			
	Wskaźnik rezultatu	Wzrost oczekiwanej liczby odwiedzin w objętych wsparciem miejscach należących do dziedzictwa kulturalnego i naturalnego oraz stanowiących atrakcje turystyczne		[osoby]	
Wskaźnik produktu		Liczba obiektów zabytkowych objętych wsparciem		szt	2

Urząd Miejski w Węgrowie		Karta nr UM 3/2016
Fiszka projektowa		
Lokalny Program Rewitalizacji Miasta Węgrowa		
1.	Obszar wsparcia w Lokalnym Programie Rewitalizacji	<i>przestrzenny</i>
2.	Tytuł projektu	<i>Prace konserwatorskie polichromii Michała Anioła Palloniego w kopule transeptu i przeprowadzenie badań konserwatorskich ścian kościoła pod wezwaniem św. Piotra z Alkantary i św. Antoniego z Padwy w Węgrowie</i>
3.	Podmiot odpowiedzialny	<i>Parafia Rzymskokatolicka pw. św. Piotra z Alkantary i św. Antoniego z Padwy w Węgrowie</i>

4.	Opis przedsięwzięcia	<p><i>Problemy, na które odpowiada projekt:</i></p> <ul style="list-style-type: none"> — <i>Poprawa jakości estetycznej przestrzeni publicznej.</i> <p><i>Cele projektu</i></p> <ul style="list-style-type: none"> — <i>Pobudzenie wrażliwości na piękno i sztukę wśród mieszkańców miasta, zagrożonych wykluczeniem społecznym.</i> <p><i>Zakres realizowanych działań :</i></p> <ul style="list-style-type: none"> — <i>Prace konserwatorskie przy fresku w kopule autorstwa Michała Anioła Palloniego</i> — <i>Prace odkrywkowe ścian świątyni.</i> <p><i>Powiązanie projektu w ramach RPOWM. Działanie 5.3 Dziedzictwo kulturowe (P6c) i Działaniem 8.1 Ochrona dziedzictwa kulturowego i rozwój zasobów kultury (P6c)</i></p> <p><i>Komplementarny z Projektem nr UM 28/2016 (Nasza tożsamość – koncepcja współpracy na rzecz promowania dziedzictwa kulturowego Miasta) w LPR MW do roku 2020</i></p>	
5.	Grupa docelowa (grupa mieszkańców, która skorzysta z przedsięwzięcia)	<p><i>Wszyscy mieszkańcy Węgrowa, a także turyści przybywający do Węgrowa z całej Polski, a w szczególności:</i></p> <ul style="list-style-type: none"> — <i>dzieci i młodzież do 18 roku życia, w przypadku młodzieży uczącej się do 25 roku życia</i> — <i>rodziny wielodzietne a w szczególności rodziny z dziećmi niepełnosprawnymi</i> — <i>osoby starsze</i> — <i>osoby sprawujące pieczę zastępczą i dzieci w niej umieszczone</i> — <i>osoby wykluczone i zagrożone wykluczeniem społecznym, w tym osoby niepełnosprawne</i> — <i>otoczenie osób wykluczonych i zagrożonych wykluczeniem społecznym (w takim zakresie, w jakim jest to niezbędne dla udzielanego wsparcia)</i> 	
6.	Lokalizacja projektu	<p><i>Projekt będzie realizowany we wnętrzu kościoła pw. św. Piotra z Alkantary i św. Antoniego z Padwy w Węgrowie przy ul. Kościuszki 27</i></p>	
7.	Prognozowane rezultaty wraz ze sposobem ich oceny w odniesieniu do celów rewitalizacji	<p><i>Odrestaurowanie fresków znajdujących się w kościele. Przyczyni się do lepszego oddziaływania kulturotwórczego na przybywających do świątyni osób. Kultura artystyczna stanowi istotny czynnik w procesie socjalizacyjnym.</i></p> <p><i>Projekt wpłynie na:</i></p> <p><i>Obniżenie wskaźnika: udziału osób długotrwale bezrobotni na 1 tys. osób w wieku produkcyjnym; liczby wypłacanych zasiłków z powodu ubóstwa na 1 tys. mieszkańców.</i></p> <p><i>Poprawi się wskaźnik gospodarczy, ze względu na większą liczbę odwiedzających Węgrów</i></p>	
8.	Planowany okres realizacji projektu (liczba miesięcy)	od	05/2016
		do	12/2020
9.	Szacowany budżet projektu (w przybliżeniu w zł)	1 200 000,00	

10.	Zewnętrzne źródło finansowania		Tak
	Program operacyjny	Regionalny	Krajowy
		RPO WM	POLiŚ
	Priorytet 6c	Zachowanie ochrona, promowanie i rozwój dziedzictwa naturalnego i kulturowego	Zachowanie ochrona, promowanie i rozwój dziedzictwa naturalnego i kulturowego
	Działanie	5.3 Dziedzictwo kulturowe	8.1 Ochrona dziedzictwa kulturowego i rozwój zasobów kultury
10.	Wkład własny kwota % dofinansowania	240 000,00 PLN RPO WM 80%	
	Wskaźnik rezultatu	Wzrost oczekiwanej liczby odwiedzin w objętych wsparciem miejscach należących do dziedzictwa kulturalnego i naturalnego oraz stanowiących atrakcje turystyczne	[osoby]
	Wskaźnik produktu	Liczba obiektów zabytkowych objętych wsparciem	szt 1

Urząd Miejski w Węgrowie		Karta nr UM 4/2016
Fiszka projektowa		
Lokalny Program Rewitalizacji Miasta Węgrowa		
1.	Obszar wsparcia w Lokalnym Programie Rewitalizacji	<i>przestrzenny</i>
2.	Tytuł projektu	<i>Odkrycie i konserwacja fresków na korytarzach klasztornych w kościele pod wezwaniem św. Piotra z Alkantary i św. Antoniego z Padwy w Węgrowie</i>
3.	Podmiot odpowiedzialny	<i>Parafia Rzymskokatolicka pw. św. Piotra z Alkantary i św. Antoniego z Padwy w Węgrowie</i>
4.	Opis przedsięwzięcia	<i>Problemy, na które odpowiada projekt:</i> <i>— Poprawa jakości estetycznej przestrzeni publicznej.</i> <i>Cele projektu</i> <i>— Pobudzenie wrażliwości na piękno i sztukę wśród mieszkańców miasta, zagrożonych wykluczeniem społecznym.</i> <i>Zakres realizowanych działań :</i> <i>— Prace konserwatorskie przy freskach na korytarzu klasztoru</i> <i>— Prace odkrywkowe ścian korytarza klasztornego</i> <i>Powiązanie projektu w ramach RPOWM z Działaniem 5.3 Dziedzictwo kulturowe (P6c) i Działaniem 8.1 Ochrona dziedzictwa kulturowego i rozwój zasobów kultury (P6c)</i>

		<i>Komplementarny z Projektem nr UM 28/2016 (Nasza tożsamość – koncepcja współpracy na rzecz promowania dziedzictwa kulturowego Miast) w LPR MW do roku 2020</i>	
5.	Grupa docelowa (grupa mieszkańców, która skorzysta z przedsięwzięcia)	<p><i>Wszyscy mieszkańcy Węgrowa, a także turyści przybywający do Węgrowa z całej Polski, a w szczególności:</i></p> <ul style="list-style-type: none"> <i>— dzieci i młodzież do 18 roku życia, w przypadku młodzieży uczącej się do 25 roku życia</i> <i>— rodziny wielodzietne a w szczególności rodziny z dziećmi niepełnosprawnymi</i> <i>— osoby starsze</i> <i>— osoby sprawujące pieczę zastępczą i dzieci w niej umieszczone</i> <i>— osoby wykluczone i zagrożone wykluczeniem społecznym, w tym osoby niepełnosprawne</i> <i>— otoczenie osób wykluczonych i zagrożonych wykluczeniem społecznym (w takim zakresie, w jakim jest to niezbędne dla udzielanego wsparcia)</i> 	
6.	Lokalizacja projektu	<i>Projekt będzie realizowany we dawnego klasztoru ojców Reformatów przy kościele pw. św. Piotra z Alkantary i św. Antoniego z Padwy w Węgrowie, ul Klasztorna</i>	
7.	Prognozowane rezultaty wraz ze sposobem ich oceny w odniesieniu do celów rewitalizacji	<p><i>Odrestaurowanie fresków znajdujących się w korytarzu klasztoru. Przyczyni się do lepszego oddziaływania kulturotwórczego na przybywających do świątyni osób. Kultura artystyczna stanowi istotny czynnik w procesie socjalizacyjnym.</i></p> <p><i>Projekt wpłynie na:</i></p> <p><i>Obniżenie wskaźnika: długotrwale bezrobotni na 1 tys. osób w wieku produkcyjnym; zasiłki z powodu ubóstwa na 1 tys mieszkańców.</i></p> <p><i>Zmniejszy się poziom wskaźnika udział osób w wieku poprodukcyjnym w populacji, co jednocześnie może zahamować odpływ młodych osób z miasta.</i></p> <p><i>Zahamowane zostanie wyludnianie się centrum miasta.</i></p> <p><i>Obniżenie wskaźnika: udziału osób długotrwale bezrobotni na 1 tys. osób w wieku produkcyjnym; liczby wypłacanych zasiłków z powodu ubóstwa na 1 tys mieszkańców.</i></p> <p><i>Poprawi się wskaźnik gospodarczy, ze względu na większą liczbę odwiedzających Węgrów.</i></p>	
8.	Planowany okres realizacji projektu (liczba miesięcy)	od	03/2018
		do	12/2020
9.	Szacowany budżet projektu (w przybliżeniu w zł)	1 200 000,00	
10.	Zewnętrzne źródło finansowania		Tak
11.	Program operacyjny	Regionalny	Krajowy
		RPO WM	POIiŚ
	Priorytet 6c	Zachowanie i rozwój dziedzictwa naturalnego i kulturowego	Zachowanie i rozwój dziedzictwa naturalnego i kulturowego

	Działanie	5.3 Dziedzictwo kulturowe	8.1 Ochrona dziedzictwa kulturowego i rozwój zasobów kultury
12.	Wkład własny kwota % dofinansowania	240 000,00 PLN RPO WM 20%	
13.	Wskaźnik rezultatu	Wzrost oczekiwanej liczby odwiedzin w objętych wsparciem miejscach należących do dziedzictwa kulturalnego i naturalnego oraz stanowiących atrakcje turystyczne	[osoby]
14.	Wskaźnik produktu	Liczba obiektów zabytkowych objętych wsparciem	szt 1

Urząd Miejski w Węgrowie		Karta nr UM 5/2016
Fiszka projektowa		
Lokalny Program Rewitalizacji Miasta Węgrowa		
1.	Obszar wsparcia w Lokalnym Programie Rewitalizacji	przestrzenny
2.	Tytuł projektu	Utworzenie Centrum Dialogu Kultur i Tolerancji Religijnej w pomieszczeniach dawnego klasztoru ojców Reformatów w Węgrowie
3.	Podmiot odpowiedzialny	Parafia Rzymskokatolicka pw. św. Piotra z Alkantary i św. Antoniego z Padwy w Węgrowie
4.	Opis przedsięwzięcia	<p>Problemy, na które odpowiada projekt:</p> <ul style="list-style-type: none"> — Łatwy dostęp do wysokiej jakości oferty edukacyjno-kulturalnej — Utworzenie miejsc pracy <p>Cele projektu</p> <ul style="list-style-type: none"> — Edukacja kulturowa - między innymi osób, z potencjalną możliwością wykluczenia społecznego - w przestrzeni multikulturowości <p>Zakres realizowanych działań :</p> <ul style="list-style-type: none"> — Dostosowanie pomieszczeń dawnego klasztoru do potrzeb Centrum Dialogu Kultur (uwzględniając osoby niepełnosprawne) poprzez utworzenie sal twórczości artystycznej o określonej tematyce <p>Powiązanie projektu w ramach RPOWM z Działaniem 9.2 Usługi społeczne i usługi opieki zdrowotnej (P9b)</p> <p>Komplementarny z Projektem nr UM.08/2016 (Świetlica młodzieżowa), Projektem nr UM.09/2016 (Organizacja półkolonii oraz kolonii dla dzieci i młodzieży) w LPR MW do roku 2020</p>
5.	Grupa docelowa (grupa mieszkańców, która skorzysta z przedsięwzięcia)	<p>Wszyscy mieszkańcy Węgrowa, a także turyści przybywający do Węgrowa z całej Polski, a w szczególności:</p> <ul style="list-style-type: none"> — dzieci i młodzież do 18 roku życia, w przypadku młodzieży uczącej się do 25 roku życia — rodziny wielodzietne a w szczególności rodziny z dziećmi niepełnosprawnymi

		— osoby starsze — osoby sprawujące pieczę zastępczą i dzieci w niej umieszczone — osoby wykluczone i zagrożone wykluczeniem społecznym, w tym osoby niepełnosprawne — otoczenie osób wykluczonych i zagrożonych wykluczeniem społecznym (w takim zakresie, w jakim jest to niezbędne dla udzielanego wsparcia)			
6.	Lokalizacja projektu	Projekt będzie realizowany w dawnym klasztorze ojców Reformatów przy kościele pw. św. Piotra z Alkantary i św. Antoniego z Padwy w Węgrowie, ul Kościuszki			
7.	Prognozowane rezultaty wraz ze sposobem ich oceny w odniesieniu do celów rewitalizacji	Dostosowanie pomieszczeń dawnego klasztoru ojców Reformatów do działalności Centrum Dialogu Kultur i Tolerancji Religijnej. Edukacja kulturowa stanowi istotny czynnik w procesie socjalizacyjnym. Projekt wpłynie na: Obniżenie wskaźnika: długotrwale bezrobotni na 1 tys. osób w wieku produkcyjnym; zasiłki z powodu ubóstwa na 1 tys mieszkańców. Obniżenie wskaźnika: udziału osób długotrwale bezrobotni na 1 tys. osób w wieku produkcyjnym; liczby wypłacanych zasiłków z powodu ubóstwa na 1 tys mieszkańców. Poprawi się wskaźnik gospodarczy, ze względu na większą liczbę odwiedzających Węgrów.			
8.	Planowany okres realizacji projektu (liczba miesięcy)	od	07/2018		
		do	12/2023		
9.	Szacowany budżet projektu (w przybliżeniu w zł)	4 000 000,00			
10.	Zewnętrzne źródło finansowania			Tak	
11.	Program operacyjny	Regionalny		Krajowy	
		RPO WM		POLiŚ	
	Priorytet 6c	Zachowanie ochrona, promowanie i rozwój dziedzictwa naturalnego i kulturowego		Zachowanie ochrona, promowanie i rozwój dziedzictwa naturalnego i kulturowego	
	Działanie	5.3 Dziedzictwo kulturowe		8.1 Ochrona dziedzictwa kulturowego i rozwój zasobów kultury	
12.	Wkład własny kwota % dofinansowania	800 000,00 PLN RPO WM 80%			
13.	Wskaźnik rezultatu	Wzrost oczekiwanej liczby odwiedzin w objętych wsparciem miejscach należących do dziedzictwa kulturalnego i naturalnego oraz stanowiących atrakcje turystyczne		[osoby]	
14.	Wskaźnik produktu	Liczba obiektów zabytkowych objętych wsparciem		szt	

Urząd Miejski w Węgrowie		Karta nr UM 6/2016
Fiszka projektowa		
Lokalny Program Rewitalizacji Miasta Węgrowa		
1.	Obszar wsparcia w Lokalnym Programie Rewitalizacji	<i>przestrzenny</i>
2.	Tytuł projektu	<i>Utworzenie miejsc noclegowych na poddaszu dawnego klasztoru ojców Reformatów w Węgrowie</i>
3.	Podmiot odpowiedzialny	<i>Parafia Rzymskokatolicka pw. św. Piotra z Alkantary i św. Antoniego z Padwy w Węgrowie</i>
4.	Opis przedsięwzięcia	<p><i>Problemy, na które odpowiada projekt:</i></p> <ul style="list-style-type: none"> — <i>Brak ogólnodostępnych miejsc noclegowych dla zorganizowanych grup</i> — <i>Utworzenie miejsc pracy.</i> <p><i>Cele projektu</i></p> <ul style="list-style-type: none"> — <i>Umożliwienie grupie osób wykluczonych społecznie noclegu w celu pełnego uczestniczenia w edukacji kulturowej oferty programowej Centrum Dialogu Kultur i Tolerancji Religijnej</i> <p><i>Zakres realizowanych działań :</i></p> <ul style="list-style-type: none"> — <i>Dostosowanie poddasza dawnego klasztoru na miejsca noclegowe (uwzględniając osoby niepełnosprawne).</i> <p><i>Projekt powiązany z RPOWM Działaniem P9b Kształcenie i rozwój dzieci i młodzieży</i> <i>Komplementarny z</i> <i>Projektem nr UM.09/2016 (Organizacja półkolonii oraz kolonii dla dzieci i młodzieży) w LPR MW do roku 2020</i></p>
5.	Grupa docelowa (grupa mieszkańców, która skorzysta z przedsięwzięcia)	<p><i>Wszyscy mieszkańcy Węgrowa, a także turyści przybywający do Węgrowa z całej Polski, a w szczególności:</i></p> <ul style="list-style-type: none"> — <i>dzieci i młodzież do 18 roku życia, w przypadku młodzieży uczącej się do 25 roku życia</i> — <i>rodziny wielodzietne a w szczególności rodziny z dziećmi niepełnosprawnymi</i> — <i>osoby starsze</i> — <i>osoby sprawujące pieczę zastępczą i dzieci w niej umieszczone</i> — <i>osoby wykluczone i zagrożone wykluczeniem społecznym, w tym osoby niepełnosprawne</i> — <i>otoczenie osób wykluczonych i zagrożonych wykluczeniem społecznym (w takim zakresie, w jakim jest to niezbędne dla udzielanego wsparcia)</i>
6.	Lokalizacja projektu	<i>Projekt będzie realizowany w dawnym klasztorze ojców Reformatów przy kościele pw. św. Piotra z Alkantary i św. Antoniego z Padwy w Węgrowie, ul. Kościuszki 27</i>
7.	Prognozowane rezultaty wraz ze sposobem ich oceny w odniesieniu do celów rewitalizacji	<p><i>Dostosowanie pomieszczeń poddasza dawnego klasztoru ojców Reformatów do utworzenie miejsc noclegowych. Umożliwi to pełniejszy dostęp do edukacji kulturowej stanowiącej istotny czynnik w procesie socjalizacyjnym.</i></p> <p><i>Projekt wpłynie na:</i></p>

		Obniżenie wskaźnika: udziału osób długotrwale bezrobotni na 1 tys. osób w wieku produkcyjnym; liczby wypłacanych zasiłków z powodu ubóstwa na 1 tys mieszkańców. Poprawi się wskaźnik gospodarczy, ze względu na większą liczbę odwiedzających Węgrów.		
8.	Planowany okres realizacji projektu (liczba miesięcy)	od	07/2018	
		do	12/2023	
9.	Szacowany budżet projektu (w przybliżeniu w zł)	2 000 000,00		
10.	Zewnętrzne źródło finansowania		Tak	
11.	Program operacyjny	Regionalny	Krajowy	
		RPO WM	POIiŚ	
	Priorytet 6c	Zachowanie ochrona, promowanie i rozwój dziedzictwa naturalnego i kulturowego	Zachowanie ochrona, promowanie i rozwój dziedzictwa naturalnego i kulturowego	
	Działanie	5.3 Dziedzictwo kulturowe	8.1 Ochrona dziedzictwa kulturowego i rozwój zasobów kultury	
12.	Wkład własny kwota % dofinansowania	400 000,00 PLN RPO WM 80%		
13.	Wskaźnik rezultatu	Wzrost oczekiwanej liczby odwiedzin w objętych wsparciem miejscach należących do dziedzictwa kulturalnego i naturalnego oraz stanowiących atrakcje turystyczne	[osoby]	
		Liczba obiektów zabytkowych objętych wsparciem	szt	1
14.	Wskaźnik produktu	Liczba kulturowych obszarów/miejsc/instytucji kulturalnych udostępnianych dla niepełnosprawnych		

Urząd Miejski w Węgrowie		Karta nr UM 7/2016
Fiszka projektowa		
Lokalny Program Rewitalizacji Miasta Węgrowa		
1.	Obszar wsparcia w Lokalnym Programie Rewitalizacji	Przestrzenny
2.	Tytuł projektu	Rewitalizacja zabytkowych podziemi i utworzenie przestrzeni muzealnej w kościele i dawnym klasztorze ojców Reformatów w Węgrowie
3.	Podmiot odpowiedzialny	Parafia Rzymskokatolicka pw. św. Piotra z Alkantary i św. Antoniego z Padwy w Węgrowie

4.	Opis przedsięwzięcia	<p><i>Problemy, na które odpowiada projekt:</i></p> <ul style="list-style-type: none"> — Brak w obszarze rewitalizacji muzeum o tematyce dialogu kulturowego — Utworzenie miejsc pracy. <p><i>Cele projektu</i></p> <p><i>Umożliwienie grupie osób wykluczonych społecznie dostępu do przestrzeni muzealnej.</i></p> <p><i>Zakres realizowanych działań :</i></p> <p><i>Prace rewitalizacyjne w podziemiach kościoła i dawnego klasztoru ojców Reformatów</i></p> <p><i>Projekt powiązany z RPOWM Działaniem z działaniem 5.3 Dziedzictwo kulturowe (P6c) i Działaniem 8.1 Ochrona dziedzictwa kulturowego i rozwój zasobów kultury (P6c)</i></p> <p><i>Komplementarny z</i> <i>Projektem nr UM 28/2016 (Nasza tożsamość – koncepcja współpracy na rzecz promowania dziedzictwa kulturowego Miasta) w LPR MW do roku 2020</i></p>	
5.	Grupa docelowa (grupa mieszkańców, która skorzysta z przedsięwzięcia)	<p><i>Wszyscy mieszkańcy Węgrowa, a także turyści przybywający do Węgrowa z całej Polski, a w szczególności:</i></p> <ul style="list-style-type: none"> — <i>dzieci i młodzież do 18 roku życia, w przypadku młodzieży uczącej się do 25 roku życia</i> — <i>rodziny wielodzietne a w szczególności rodziny z dziećmi niepełnosprawnymi</i> — <i>osoby starsze</i> — <i>osoby sprawujące pieczę zastępczą i dzieci w niej umieszczone</i> — <i>osoby wykluczone i zagrożone wykluczeniem społecznym, w tym osoby niepełnosprawne</i> — <i>otoczenie osób wykluczonych i zagrożonych wykluczeniem społecznym (w takim zakresie, w jakim jest to niezbędne dla udzielanego wsparcia)</i> 	
6.	Lokalizacja projektu	<p><i>Projekt będzie realizowany w poreformackim zespole zabudowań w Węgrowie, ul. Kościuszki 27</i></p>	
7.	Prognozowane rezultaty wraz ze sposobem ich oceny w odniesieniu do celów rewitalizacji	<p><i>Dostosowanie pomieszczeń podziemi do utworzenia przestrzeni muzealnej. Umożliwi to pełniejszy dostęp do edukacji kulturotwórczej stanowiącej istotny czynnik w procesie socjalizacyjnym.</i></p> <p><i>Projekt wpłynie na:</i></p> <p><i>Obniżenie wskaźnika: udziału osób długotrwale bezrobotni na 1 tys. osób w wieku produkcyjnym; liczby wypłacanych zasiłków z powodu ubóstwa na 1 tys mieszkańców.</i></p> <p><i>Poprawi się wskaźnik gospodarczy, ze względu na większą liczbę odwiedzających Węgrow.</i></p>	
8.	Planowany okres realizacji projektu (liczba miesięcy)	od	07/2018
		do	12/2023

9.	Szacowany budżet projektu (w przybliżeniu w zł)	1 000 000,00					
10.	Zewnętrzne źródło finansowania				Tak		
11.	Program operacyjny	Regionalny			Krajowy		
		RPO WM			POIiŚ		
	Priorytet 6c	Zachowanie ochrona i promowanie i rozwój dziedzictwa naturalnego i kulturowego			Zachowanie ochrona i promowanie i rozwój dziedzictwa naturalnego i kulturowego		
	Działanie	5.3 Dziedzictwo kulturowe			8.1 Ochrona dziedzictwa kulturowego i rozwój zasobów kultury		
12.	Wkład własny kwota % dofinansowania	200 000,00 PLN RPO WM 80%					
13.	Wskaźnik rezultatu	Wzrost oczekiwanej liczby odwiedzin w objętych wsparciem miejscach należących do dziedzictwa kulturalnego i naturalnego oraz stanowiących atrakcje turystyczne				[osoby]	
14.	Wskaźnik produktu	Liczba	objektów	zabytkowych	objętych	szt	1
wsparciem							

Urząd Miejski w Węgrowie		Karta nr UM 8/2016
Fiszka projektowa		
Lokalny Program Rewitalizacji Miasta Węgrowa		
1.	Obszar wsparcia w Lokalnym Programie Rewitalizacji	<i>Społeczny</i>
2.	Tytuł projektu	<i>Świetlica młodzieżowa</i>
3.	Podmiot odpowiedzialny	<i>Parafia Rzymskokatolicka pw. św. Piotra z Alkantary i św. Antoniego z Padwy w Węgrowie</i>

4.	Opis przedsięwzięcia	<p><i>Problemy, na które odpowiada projekt:</i></p> <ul style="list-style-type: none"> — Brak w najbliższym otoczeniu klasztoru tego typu ogólnodostępnej placówki dla osób wykluczonych społecznie, bądź też zagrożonych takim wykluczeniem <p><i>Cele projektu</i></p> <ul style="list-style-type: none"> — Umożliwienie grupie osób wykluczonych społecznie nieodpłatnego dostępu do młodzieżowej świetlicy <p><i>Zakres realizowanych działań :</i></p> <ul style="list-style-type: none"> — Prace adaptacyjne części podziemi dawnego klasztoru ojców Reformatów do celów utworzenia świetlicy młodzieżowej <p><i>Projekt powiązany z działaniem 5.3 Dziedzictwo kulturowe (P6c)</i> <i>Komplementarny z</i> <i>Projektem nr UM.05/2016 (Utworzenie Centrum Dialogu Kultur i Tolerancji Religijnej w pomieszczeniach dawnego klasztoru ojców Reformatów w Węgrowie) w LPR MW do roku 2020</i></p>	
5.	Grupa docelowa (grupa mieszkańców, która skorzysta z przedsięwzięcia)	<p><i>Wszyscy mieszkańcy Węgrowa, a w szczególności:</i></p> <ul style="list-style-type: none"> — dzieci i młodzież do 18 roku życia, w przypadku młodzieży uczącej się do 25 roku życia — osoby wykluczone i zagrożone wykluczeniem społecznym, w tym osoby niepełnosprawne — otoczenie osób wykluczonych i zagrożonych wykluczeniem społecznym (w takim zakresie, w jakim jest to niezbędne dla udzielanego wsparcia) 	
6.	Lokalizacja projektu	<p><i>Projekt będzie realizowany w poreformackim zespole zabudowań w Węgrowie, ul. Kościuszki 27</i></p>	
7.	Prognozowane rezultaty wraz ze sposobem ich oceny w odniesieniu do celów rewitalizacji	<p><i>Dostosowanie części pomieszczeń podziemi do utworzenia ogólnodostępnej i nieodpłatnej świetlicy młodzieżowej dla osób wykluczonych społecznie, bądź też zagrożonych takim wykluczeniem.</i></p> <p><i>Projekt wpłynie na obniżenie wskaźnika:</i></p> <ul style="list-style-type: none"> — przestępstwa ogółem na 1 km² — niebieskie karty na 1 tys. Mieszkańców — długotrwale bezrobotni na 1 tys. osób w wieku produkcyjnym; - zasiłki z powodu ubóstwa na 1 tys. mieszkańców. 	
8.	Planowany okres realizacji projektu (liczba miesięcy)	od	03/2018
		do	12/2020
9.	Szacowany budżet projektu (w przybliżeniu w zł)	50 000,00	
10.	Zewnętrzne źródło finansowania		Tak
11.	Program operacyjny	Regionalny	Krajowy
		RPO WM	
	Priorytet 9b	<p><i>Wspieranie rewitalizacji fizycznej, gospodarczej i społecznej ubogich społeczności na obszarach</i></p>	

		<i>miejskich i wiejskich</i>	
	Działanie 9.2.	<i>Usługi społeczne i usługi opieki zdrowotnej</i>	
12.	Wkład własny kwota % dofinansowania	10 000,00 PLN RPO WM 80%	
13.	Wskaźnik rezultatu	<i>Liczba wspartych w programie miejsc świadczenia usług społecznych istniejących po zakończeniu projektu</i>	<i>szt 1</i>
14.	Wskaźnik produktu	Liczba osób zagrożonych ubóstwem lub wykluczeniem społecznym objętych usługami społecznymi świadczoneymi w interesie ogólnym w programie <i>osoby</i>	

Urząd Miejski w Węgrowie		Karta nr UM 9/2016
Fiszka projektowa		
Lokalny Program Rewitalizacji Miasta Węgrowa		
1.	Obszar wsparcia w Lokalnym Programie Rewitalizacji	Społeczny
2.	Tytuł projektu	Organizacja półkolonii oraz kolonii dla dzieci i młodzieży
3.	Podmiot odpowiedzialny	Parafia Rzymskokatolicka pw. św. Piotra z Alkantary i św. Antoniego z Padwy w Węgrowie
4.	Opis przedsięwzięcia	<p>Problemy, na które odpowiada projekt:</p> <ul style="list-style-type: none">— Brak w najbliższym otoczeniu klasztoru tego typu ogólnodostępnej placówki dla osób wykluczonych społecznie, bądź też zagrożonych takim wykluczeniem <p>Cele projektu</p> <ul style="list-style-type: none">— Umożliwienie grupie osób wykluczonych społecznie nieodpłatnego korzystania z zajęć edukacyjno- rekreacyjnych podczas półkolonii oraz kolonii <p>Zakres realizowanych działań :</p> <ul style="list-style-type: none">— Organizacja półkolonii i kolonii dla dzieci i młodzieży <p>Projekt powiązany z RPOWM Działaniem 5.3 Dziedzictwo kulturowe (P6c)</p> <p>Komplementarny z</p> <p>Projektem nr UM.05 /2016 (Utworzenie Centrum Dialogu Kultur i Tolerancji Religijnej w pomieszczeniach dawnego klasztoru ojców Reformatów w Węgrowie),</p> <p>Projektem UM.06 /2016 (Utworzenie miejsc noclegowych na</p>

		poddaszu dawnego klasztoru ojców Reformatów w Węgrowie) w LPR MW do roku 2020		
5.	Grupa docelowa (grupa mieszkańców, która skorzysta z przedsięwzięcia)	Wszyscy mieszkańcy Węgrowa, a w szczególności: — dzieci i młodzież do 18 roku życia, oraz młodzież ucząca się do 25 roku życia — osoby wykluczone i zagrożone wykluczeniem społecznym, w tym osoby niepełnosprawne — otoczenie osób wykluczonych i zagrożonych wykluczeniem społecznym (w takim zakresie, w jakim jest to niezbędne dla udzielanego wsparcia)		
6.	Lokalizacja projektu	Projekt będzie realizowany w poreformackim zespole zabudowań w Węgrowie, placu zabaw w Parku Miejskim im. Armii Krajowej, a także w mieście Węgrów oraz wybranych miejscach na terenie Polski (kolonie), ul Kościuszki		
7.	Prognozowane rezultaty wraz ze sposobem ich oceny w odniesieniu do celów rewitalizacji	Wartościowe zagospodarowanie czasu dla dzieci i młodzieży wykluczonej, bądź też zagrożonej wykluczeniem społecznym z Węgrowa podczas dni wolnych od zajęć szkolnych. Projekt wpłynie na: Obniżenie wskaźnika: - przestępstwa ogółem na 1 km2 - niebieskie karty na 1 tys. mieszkańców - długotrwale bezrobotni na 1 tys. osób w wieku produkcyjnym; - zasiłki z powodu ubóstwa na 1 tys. mieszkańców.		
8.	Planowany okres realizacji projektu (liczba miesięcy)	od	07/2016	
		do	12/2020	
9.	Szacowany budżet projektu (w przybliżeniu w zł)	180 000,00		
10.	Zewnętrzne źródło finansowania			Tak
11.	Program operacyjny	Regionalny		Krajowy
		RPO WM		
	Priorytet 9b	wspieranie rewitalizacji fizycznej, gospodarczej i społecznej ubogich społeczności na obszarach miejskich wiejskich		
	Działanie 9.2	Usługi społeczne i usługi opieki zdrowotnej		
12.	Wkład własny kwota % dofinansowania	36 000,00 PLN RPO WM 80%		
13.	Wskaźnik rezultatu	Liczba wspartych w programie miejsc świadczenia usług społecznych istniejących po zakończeniu projektu		szt 1
14.	Wskaźnik produktu	Liczb osób zagrożonych ubóstwem lub wykluczeniem społecznym objętych osoby		

Urząd Miejski w Węgrowie		Karta nr UM 10/2016
Fiszka projektowa		
Lokalny Program Rewitalizacji Miasta Węgrowa		
1.	Obszar wsparcia w Lokalnym Programie Rewitalizacji	<i>społeczny</i>
2.	Tytuł projektu	<i>Utworzenie Domu Dziennego Pobytu „Senior-Wigor”</i>
3.	Podmiot odpowiedzialny	<i>Miasto Węgrów/Centrum Pomocy Społecznej w Węgrowie</i>
4.	Opis przedsięwzięcia	<p><i>Potrzeba utworzenia Domu Dziennego Pobytu wynika ze zgłaszanych potrzeb mieszkańców Węgrowa, jak również z analizy przyczyn zgłaszania się osób i rodzin po pomoc społeczną. Starzejące się społeczeństwo, emigracja zarobkowa osób w wieku aktywności zawodowej, zanik modelu rodzin wielopokoleniowych, samotność oraz zły stan zdrowia to główne powody niezaspokojenia wielu podstawowych potrzeb bytowych osób starszych, w tym szczególnie zapewnienie pomocy w formie usług opiekuńczych w dostatecznym stopniu. Utworzenie Domu Dziennego Pobytu stworzyłoby warunki do dziennego pobytu osób w warunkach zapewniających profesjonalną opiekę oraz częściowe wyżywienie. Placówka powinna świadczyć usługi w postaci zajęć kulturalno-oświatowych dostosowanych do potrzeb osób starszych, zajęć warsztatowych, w miarę możliwości rehabilitację społeczną oraz fizyczną. Funkcjonowanie Domu Dziennego Pobytu z całą pewnością mogłoby obniżyć procent osób wymagających umieszczenia na pobyt stały w Domach Pomocy Społecznej oraz osób wymagających pomocy w formie usług opiekuńczych.</i></p> <p><i>W roku 2015 z usług opiekuńczych korzystały 29 osób a z pomocy w formie dożywiania 73 osoby.</i></p> <p><i>Miejszem realizacji projektu będzie budynek przy ulicy Mickiewicza 12. W przypadku trudności z uzyskaniem pozwolenia na wykorzystanie wskazanego budynku podjęte zostaną działania dla uzyskania innej lokalizacji w rejonie rewitalizowanego obszaru Miasta.</i></p> <p><i>Projekt powiązany w ramach RPOWM z Działaniem 6.2 Rewitalizacja obszarów zmarginalizowanych (PI 9b)</i></p> <p><i>Komplementarny z Projektem nr UM 12/2016 (Remont i modernizacja budynku przy ul. Mickiewicza 12. Dostosowanie budynku do prowadzenia działalności społecznej i medycznej. Zagospodarowanie terenu zielonego wokół budynku) w LPR MW do roku 2020</i></p>
5.	Grupa docelowa (grupa	<i>Wszyscy mieszkańcy Węgrowa ze szczególnym uwzględnieniem</i>

	mieszkańców, która skorzysta z przedsięwzięcia)	osób zamieszkujących obszar rewitalizacji: — osoby starsze — osoby wykluczone i zagrożone wykluczeniem społecznym, w tym osoby niepełnosprawne — otoczenie osób wykluczonych i zagrożonych wykluczeniem społecznym (w takim zakresie, w jakim jest to niezbędne dla udzielanego wsparcia)	
6.	Lokalizacja projektu	Węgrów Ul. Mickiewicza 12	
7.	Prognozowane rezultaty wraz ze sposobem ich oceny w odniesieniu do celów rewitalizacji	<p>Utworzenie DDP dla 30 osób, poprawa sytuacji osób starszych w zakresie spędzania wolnego czasu, rozwijania zainteresowań, włączania społecznego, integracji z lokalną społecznością, przeciwdziałanie konieczności przenoszenia osób starszych na pobyt stały do domów pomocy społecznej poza miejsce zamieszkania.</p> <p><u>Projekt wpłynie na:</u></p> <p>Obniżenie wskaźnika: długotrwale bezrobotni na 1 tys. osób w wieku produkcyjnym; zasiłki z powodu ubóstwa na 1 tys. mieszkańców.</p> <p>Zmniejszy się poziom wskaźnika udział osób w wieku poprodukcyjnym w populacji, co jednocześnie może zahamować odpływ młodych osób z miasta.</p> <p>Zahamowane zostanie wyludnianie się centrum miasta.</p> <p>Poprawi się wskaźnik gospodarczy, bowiem zmniejszy się udział bezrobotnych z wykształceniem gimnazjalnym i poniżej w liczbie bezrobotnych.</p> <p>W perspektywie do 2023r. wzrośnie liczba mieszkańców na terenie rewitalizacji.</p>	
8.	Planowany okres realizacji projektu (liczba miesięcy)	od	01/09/2017
		do	31/12/2018
9.	Szacowany budżet projektu (w przybliżeniu w zł)	Szacunkowa wartość projektu 320.000,00 zł	
10.	Zewnętrzne źródło finansowania		Tak
11.	Program operacyjny	Regionalny	Krajowy
		Alternatywne źródło	Podstawowe
	Priorytet PI 9iv	Ułatwienie dostępu do niedrogich, trwałych oraz wysokiej jakości usług, w tym opieki zdrowotnej i usług socjalnych świadczonych w interesie ogólnym	SENIOR - WIGOR
	Działanie 9.2	Usługi społeczne i usługi opieki zdrowotnej	-
12.	Wkład własny kwota % dofinansowania	Kwota wkładu własnego 70.000,00 zł Dofinansowanie z Programu Senior-Wigor – maksymalna możliwa kwota do pozyskania 250.000,00 zł.	

13.	Wskaźnik rezultatu	<i>Liczba wspartych w programie miejsc świadczenia usług istniejących p zakończeniu projektu</i>	szt	1
14.	Wskaźnik produktu	Liczba osób zagrożonych ubóstwem lub wykluczeniem społecznym objętych usługami społecznymi świadczonymi w interesie ogólnym w programie	osoby	30

Urząd Miejski w Węgrowie		Karta nr UM 11/2016
Fiszka projektowa		
Lokalny Program Rewitalizacji Miasta Węgrowa		
1.	Obszar wsparcia w Lokalnym Programie Rewitalizacji	<i>społeczny</i>
2.	Tytuł projektu	<i>Centrum Integracji Społecznej</i>
3.	Podmiot odpowiedzialny	<i>Miasto Węgrów/Centrum Pomocy Społecznej w Węgrowie</i>
4.	Opis przedsięwzięcia	<p><i>Utworzenie Centrum Integracji Społecznej będzie odpowiedzią na problem długotrwałego bezrobocia powiązanego z brakiem lub niskimi albo zdezaktualizowanymi kwalifikacjami zawodowymi mieszkańców Węgrowa, korzystającymi jednocześnie ze świadczeń systemu pomocy społecznej.</i></p> <p><i>Zadanie to mogłoby zostać zrealizowane przy pomocy środków zewnętrznych, bądź to pochodzących z budżetu Unii Europejskiej, bądź z puli rządowej.</i></p> <p><i>Miasto Węgrów poniosłoby koszty jedynie w formie wkładu własnego.</i></p> <p><i>Utworzenie CIS będzie odpowiedzią na potrzeby mieszkańców i zgodne będzie z trendami w polityce społecznej aby zastępować nieefektywne formy wspierania osób bezrobotnych formami aktywizującymi.</i></p> <p><i>Na koniec 2015r. poziom bezrobocia w powiecie węgrowskim wynosił 11,5%. W porównaniu dla Polski było to 9,8% a dla województwa mazowieckiego 8,4%. Tak więc poziom bezrobocia w powiecie węgrowskim jest wyższy zarówno dla średniej krajowej jak i średniej wojewódzkiej. Na koniec grudnia 2015r. w powiecie węgrowskim bezrobotnych było 2894 osób, w tym: 1462 kobiety, 628 osób do 25-go roku życia, powyżej 50 roku życia 707 osób oraz 1709 osoby były długotrwale bezrobotne.</i></p>

		<p><i>Z ogólnej liczby bezrobotnych aż 1183 osoby nie posiadało żadnych kwalifikacji zawodowych, w tym 607 kobiet. W szczególnej sytuacji na rynku pracy znajdowało się aż 2596 osób. Tylko 320 osób posiadało prawo do zasiłku dla bezrobotnych.</i></p> <p><i>Głównym celem utworzonego CIS będzie aktywizacja społeczno-zawodowa osób bezrobotnych, wyposażenie ich w kwalifikacje zawodowe niezbędne do powrotu na otwarty rynek pracy i/lub przygotowanie do zakładania spółdzielni socjalnych albo zatrudnienie w istniejącej już spółdzielni socjalnej.</i></p> <p><i>Zakres realizowanych działań:</i></p> <p><i>Rekrutacja dwóch grup uczestników CIS w 2018 i 2019r po 15 osób</i></p> <p><i>Utworzenie w każdym roku po 3 grupy reintegracyjne: grupa opiekuńcza; grupa kucharska; grupa zawodowa (zależna od zdiagnozowanego zapotrzebowania wśród pracodawców na terenie Węgrowa i okolic na pracowników w określonym zawodzie)</i></p> <p><i>Reintegracja społeczna i zawodowa uczestników CIS: zajęcia z psychologiem; szkolenia zawodowe; praca w grupach reintegracyjnych; szkolenia z przedsiębiorczości i ekonomii społecznej.</i></p> <p><i>Projekt powiązany w ramach RPOWM z Działanie 6.2 Rewitalizacja obszarów zmarginalizowanych (PI 9b)</i></p> <p><i>Komplementarny z projektem nr UM 25/2016 (Termomodernizacja i modernizacja lokali komunalnych znajdujących się w zasobie Miasta) w LPR MW do roku 2020</i></p>
5.	Grupa docelowa (grupa mieszkańców, która skorzysta z przedsięwzięcia)	<p><i>Wszyscy mieszkańcy Węgrowa ze szczególnym uwzględnieniem osób zamieszkujących obszar rewitalizacji, w tym:</i></p> <ul style="list-style-type: none"> <i>— osoby wykluczone i zagrożone wykluczeniem społecznym, w tym osoby niepełnosprawne</i> <i>— otoczenie osób wykluczonych i zagrożonych wykluczeniem społecznym (w takim zakresie, w jakim jest to niezbędne dla udzielanego wsparcia)</i> <i>— długotrwale bezrobotni</i>
6.	Lokalizacja projektu	<i>Budynek kamienicy Rynek Mariacki 9</i>
7.	Prognozowane rezultaty wraz ze sposobem ich oceny w odniesieniu do celów rewitalizacji	<p><i>Aktywizacja społeczno-zawodowa 30 osób długotrwale pozostających bez pracy, nie posiadających kwalifikacji zawodowych.</i></p> <p><i>Wpływ na obniżenie wskaźnika:</i></p> <ul style="list-style-type: none"> <i>— długotrwale bezrobotni na 1 tys. osób w wieku produkcyjnym</i>

		— przyznawania zasiłków z powodu ubóstwa na 1 tys mieszkańców Wzrośnie wskaźnik udział osób w wieku poprodukcyjnym w populacji Poprawi się wskaźnik gospodarczy, bowiem zmniejszy się udział bezrobotnych z wykształceniem gimnazjalnym i poniżej w liczbie bezrobotnych		
8.	Planowany okres realizacji projektu (liczba miesięcy)	od	01/01./2018	
		do	31/ 12/2019	
9.	Szacowany budżet projektu (w przybliżeniu w zł)	348 000,00 zł		
10.	Zewnętrzne źródło finansowania		Tak	
11.	Program operacyjny	Regionalny	Krajowy	
		RPO WM		
	Priorytet PI 9iv	Ułatwianie dostępu do niedrogich, trwałych oraz wysokiej jakości usług, w tym opieki zdrowotnej i usług socjalnych świadczonych w interesie ogólnym	SENIOR - WIGOR	
	Działanie 9.2	Usługi społeczne i usługi opieki zdrowotnej	-	
12.	Wkład własny kwota % dofinansowania	Wkład własny - 69 600,00 zł + dofinansowanie zewnętrzne w wysokości 80%		
13.	Wskaźnik rezultatu	Liczba wspartych w programie miejsc świadczenia usług istniejących p zakończeniu projektu	szt	1
14.	Wskaźnik produktu	Liczba osób zagrożonych ubóstwem lub wykluczeniem społecznym objętych usługami społecznymi świadczonymi w interesie ogólnym w programie	osoby	30

1.	Obszar wsparcia w Lokalnym Programie Rewitalizacji	<i>przestrzenny</i>
2.	Tytuł projektu	<i>Remont i modernizacja budynku przy ul. Mickiewicza 12. Dostosowanie budynku do prowadzenia działalności społecznej i medycznej. Zagospodarowanie terenu zielonego wokół budynku.</i>
3.	Podmiot odpowiedzialny	<i>Fundacja By The Way</i>
4.	Opis przedsięwzięcia	<p><i>Od 23.10.2015 r. w budynku przy ul. Mickiewicza 12 został powołany przez Fundację By The Way do istnienia pierwszy w naszym mieście Klub Młodzieżowy MDM. Klub mieści się w lokalu o powierzchni 35m2, który zostały wyremontowane własnymi zasobami organizacji przy wsparciu finansowym Miasta Węgrów oraz dzięki dotacji pozyskanej z FIO Mazowsze Lokalnie. Fundacja wynajmuje również sąsiedni lokal o powierzchni 16m2, w którym planuje utworzenie Punktu Poradnictwa Psychologicznego, gdzie mieszkańcy Węgrowa będą mogli skorzystać ze specjalistycznej pomocy w zakresie ochrony i promocji zdrowia psychicznego.</i></p> <ol style="list-style-type: none"> <i>1. Fundacja By The Way aspiruje do uzyskania statusu specjalistycznej placówki wsparcia dziennego dla młodzieży – zgodnie z ustawą o wspieraniu rodziny i systemie pieczy zastępczej z dn. 09.06.2011. Aby ten cel osiągnąć konieczne jest dostosowanie budynku do wymogów budowlanych, sanitarnych i przeciwpożarowych zawartych w wyżej wymienionej ustawie.</i> <i>2. Nasza organizacja planuje nawiązać współpracę z Narodowym Funduszem Zdrowia i utworzyć w Węgrowie Niepubliczną Poradnię Zdrowia Psychicznego, która świadczyłaby specjalistyczne usługi w zakresie psychiatrii dla osób w różnym wieku (młodzież, osoby dorosłe oraz seniorzy). W związku z tym niezbędne jest dostosowanie budynku do wymogów budowlanych (m.in. zniwelowanie barier architektonicznych i dostosowanie budynku do potrzeb osób niepełnosprawnych), sanitarnych i przeciwpożarowych dotyczących placówek medycznych.</i> <i>3. Zagospodarowanie terenu zielonego znajdującego się wokół budynku przy ul. Mickiewicza 12. Stworzenie miejsca w przestrzeni publicznej, w którym mieszkańcy Węgrowa w różnym wieku będą mogli spędzać wspólnie czas, organizować ciekawe, kameralne, plenerowe inicjatywy artystyczne i kulturalne.</i> <p><i>Budynek znajdujący się w tej lokalizacji mógłby stać się głównym centrum młodzieżowym w Węgrowie ponieważ znajduje się on w bliskim sąsiedztwie:</i></p> <ul style="list-style-type: none"> <i>— Gimnazjum Gminy Liw,</i> <i>— I Liceum Ogólnokształcące im. Adama Mickiewicza,</i> <i>— Zespół Szkół Ponadgimnazjalnych im. Jana Kochanowskiego w Węgrowie,</i> <i>— PKS – około 50% uczniów szkół ponadgimnazjalnych pochodzi z terenu powiatu węgrowskiego i dojeżdża do szkoły autobusem,</i>

		<p>— największych blokowisk w Węgrowie.</p> <p>Projekt powiązany z RPOWM Działaniem 9.2 Usługi społeczne i usługi opieki zdrowotnej Komplementarny z projektem nr UM 10/2016 (Utworzenie Domu Dziennego Pobytu „Senior-Wigor), projektem nr UM 13/2016 (Klub Młodzieżowy MDM – specjalistyczna placówka wsparcia dziennego dla młodzieży), projektem nr UM 14/2016 (Punkt Poradnictwa Psychologicznego/Niepubliczna Poradnia Zdrowia Psychicznego „PSYCHOSTREFA”), projektem nr UM 15/2016 (Ogród przy MDM) w LPR MW do roku 2020</p>
5.	Grupa docelowa (grupa mieszkańców, która skorzysta z przedsięwzięcia)	<p>Wszyscy mieszkańcy Węgrowa ze szczególnym uwzględnieniem osób zamieszkujących obszar rewitalizacji a w szczególności:</p> <ul style="list-style-type: none"> — młodzież gimnazjalna i ponadgimnazjalna — młodzież mająca trudności adaptacyjne — osoby wykluczone i zagrożone wykluczeniem społecznym ze względu na choroby i zaburzenia w sferze psychicznej — otoczenie osób zagrożonych wykluczeniem społecznym ze względu na choroby i zaburzenia w sferze psychicznej, — seniorzy wymagający stymulowania i utrzymania sprawności procesów poznawczych — mieszkańcy miasta, którzy chcą uczestniczyć w kameralnych wydarzeniach artystyczno-kulturalnych na świeżym powietrzu.
6.	Lokalizacja projektu	Węgrów, ul. Mickiewicza 12
7.	Prognozowane rezultaty wraz ze sposobem ich oceny w odniesieniu do celów rewitalizacji	<p>Głównym efektem będzie pozyskanie budynku spełniającego standardy budowlane, sanitarne i przeciwpożarowe dostosowane do prowadzenia działalności społecznej i medycznej. Będą mogły być w nim realizowane 3 powiązane programy, których celem jest rewitalizacja społeczna.</p> <p>Młodzież:</p> <ul style="list-style-type: none"> - pierwsza w Węgrowie specjalistyczna placówka wsparcia dziennego dla młodzieży – Klub Młodzieżowy MDM – Miejsce Dla Młodych, w którym będą odbywały się zajęcia psychologiczne, edukacyjne, kulturalne i artystyczne. <p>Zaangażowanie młodzieży w działania klubu MDM pozwoli na:</p> <ul style="list-style-type: none"> - poprawę kondycji psychicznej młodzieży; - wzrost kompetencji społecznych wśród młodych ludzi, - zmniejszenie ilości przestępstw dokonywanych przez osoby nieletnie, - zmniejszenie ilości młodych osób mających problem uzależnienia od alkoholu i środków psychoaktywnych, - przeciwdziałanie migracji osób młodych poprzez stworzenie przestrzeni, w której mogą realizować swoje zainteresowania i pasje oraz angażować się w działania na rzecz społeczności lokalnej. <p>Osoby w różnym wieku cierpiące na choroby i zaburzenia psychiczne:</p>

		<p>- Punkt Poradnictwa Psychologicznego/Niepubliczna Poradnia Zdrowia Psychicznego „PSYCHOSTREFA”, w której będą świadczone profesjonalne, specjalistyczne usługi z zakresu psychiatrii, diagnozy psychologicznej, psychoterapii indywidualnej dzieci, młodzieży oraz dorosłych, psychoterapii rodzinnej oraz grupowej, zajęcia rehabilitacyjne dla osób starszych oraz o obniżonej sprawności procesów poznawczych w wyniku udarów z zakresu wspomagania procesów poznawczych, zajęcia logopedyczne.</p> <p>Prowadzenie działań w zakresie leczenia chorób i zaburzeń psychicznych pozwoli na:</p> <ul style="list-style-type: none"> - zmniejszenie ilości osób długotrwale bezrobotnych, - zmniejszenie ilości zakładanych Niebieskich Kart poprzez działania terapeutyczne dla rodzin, - poprawa komfortu życia oraz aktywizacja osób starszych, <p>Mieszkańcy miasta:</p> <ul style="list-style-type: none"> - mieszkańcy miasta w różnym wieku będą mogli spędzać czas wolny oraz brać udział w wydarzeniach artystycznych i kulturalnych organizowanych w ogrodzie przy ul. Mickiewicza 12. <p>Stworzenie ogródka pozwoli na:</p> <ul style="list-style-type: none"> - międzypokoleniową integrację mieszkańców miasta, - rozwój w sferze kulturalnej mieszkańców miasta, - wzbogacenie oferty możliwości spędzania czasu wolnego dla osób w różnym wieku. <p>Wpływ na obniżenie wskaźnika:</p> <ul style="list-style-type: none"> — długotrwale bezrobotni na 1 tys. osób w wieku produkcyjnym — zasiłki z powodu ubóstwa na 1 tys mieszkańców <p>Wzrośnie wskaźnik udział osób w wieku poprodukcyjnym w populacji</p>	
8.	Planowany okres realizacji projektu (liczba miesięcy)	od	2016
		do	2020
9.	Szacowany budżet projektu (w przybliżeniu w zł)	200 000,00 PLN	
10.	Zewnętrzne źródło finansowania		Tak
11.	Program operacyjny	Regionalny	Krajowy
		RPO WM	-
	Priorytet PI 9b	9b – wspieranie rewitalizacji fizycznej, gospodarczej i społecznej ubogich społeczności na obszarach miejskich i wiejskich	-
	Działanie 6.2	Rewitalizacja obszarów zmarginalizowanych	-
12.	Wkład własny kwota% dofinansowania		

13.	Wskaźnik rezultatu	Liczba przedsiębiorstw ulokowanych na zrewitalizowanych obszarach	szt	1
14.	Wskaźnik produktu	Budynki publiczne lub komercyjne wybudowane lub wyremontowane na obszarach miejskich	szt	1

Urząd Miejski w Węgrowie		Karta nr UM 13/2016
Fiszka projektowa		
Lokalny Program Rewitalizacji Miasta Węgrowa		
1.	Obszar wsparcia w Lokalnym Programie Rewitalizacji	społeczny
2.	Tytuł projektu	Specjalistyczna placówka wsparcia dziennego – Klub Młodzieżowy MDM – Miejsce Dla Młodych
3.	Podmiot odpowiedzialny	Fundacja By The Way
4.	Opis przedsięwzięcia	<p>Od 23.10.2015 r. w budynku przy ul. Mickiewicza 12 został powołany przez Fundację By The Way do istnienia pierwszy w naszym mieście Klub Młodzieżowy MDM. Klub mieści się w lokalu o powierzchni 35m2, który zostały wyremontowane własnymi zasobami organizacji przy wsparciu finansowym Miasta Węgrów oraz dzięki dotacji pozyskanej z FIO Mazowsze Lokalnie.</p> <p>Etap rozwojowy jakim jest kryzys tożsamości u osób w wieku 13-19 lat niesie za sobą szczególne potrzeby rozwojowe, typowe dla każdego nastolatka - dookreślenie własnej tożsamości, osadzenie tożsamości płciowej, przeniesienie aktywności z relacji rodzinnych na relacje rówieśnicze, co jest warunkiem koniecznym do prawidłowego przejścia procesu separacji i indywiduacji, wykształcenie się spójnego systemu wartości, adaptacja do społecznych i kulturowych norm, nawiązywanie bliskich relacji.</p> <p>Na początku 2015 roku przeprowadziliśmy badania potrzeb i zainteresowań młodzieży w wieku 14-19 lat na grupie 343 osób. Potrzeby badanej przez nas młodzieży wydają się ściśle korespondować z etapem rozwojowym, w jakim się znajdują, w pewnych obszarach wymagają wspomagania.</p> <p>Młodzi sygnalizują, że potrzebują:</p> <ul style="list-style-type: none">- uczestniczyć w zajęciach w grupie rówieśniczej, które będą odpowiadały ich zainteresowaniom (73% badanych),- żeby zajęcia odbywały po lekcjach (46%)- ze względu na ograniczone możliwości finansowe rodziców mogą uczestniczyć w zajęciach bezpłatnych (34%),- 61% potrzebuje usprawnienia sieci komunikacyjnej - młodzież deklaruje chęć uczestnictwa w zajęciach, a jako jedną z głównych przyczyn podaje brak możliwości dojazdu,

- rozwijać swoje kompetencje społeczne (ok 80% ankietowanych),
 - mieć wpływ na decyzje podejmowane w sprawie młodzieży (58%).

Z analizy miejskich i powiatowych dokumentów strategicznych (Lokalny Plan Rewitalizacji, Strategia Rozwoju Miasta do roku 2020, Strategia Rozwiązywania Problemów Społecznych 2008-2015, Plan Rozwoju Lokalnego 2008-2015) wynika, że jednym z głównych celów jaki stawiają sobie autorzy ww. dokumentów to zahamowanie migracji młodych ludzi z terenu Węgrowa do większych miast. Jako przyczynę tego zjawiska podają: brak ofert pracy, złe warunki mieszkaniowe, brak wyższej uczelni, brak miejsc integracji w centrum miasta i oferty spędzania czasu wolnego, rosnąca przestępczość z udziałem nieletnich oraz uzależnienia od alkoholu, narkotyków i papierosów, a także brak integracji i samoorganizacji młodych ludzi. Szerzej problematykę analizuje SRPS (3) wskazując konkretne działania: stworzenie punktu konsultacyjnego dla dzieci i młodzieży doświadczającej przemocy, wyrównywanie szans edukacyjnych uczniów, stworzenie świetlic socjoterapeutycznych jako miejsc, w których młodzież mogłaby aktywnie spędzać czas wolny poszerzając swoje zainteresowania. Autorzy ww. Strategii sygnalizują na podstawie przeprowadzonych ankiet, że najpoważniejsze problemy dzieci i młodzieży wynikają z zaniedbań wychowawczych rodziców i wskazują na konieczność zorganizowania usług specjalistycznych.

Wychodząc naprzeciw zdiagnozowanym problemom Fundacja By The Way planuje rozszerzyć działalność Klubu i nadać mu status specjalistycznej placówki wsparcia dziennego dla młodzieży – zgodnie z ustawą o wspieraniu rodziny i systemie pieczy zastępczej z dn. 09.06.2011. Aby ten cel osiągnąć konieczne jest dostosowanie budynku do wymogów budowlanych, sanitarnych i przeciwpożarowych zawartych w wyżej wymienionej ustawie.

W placówce będą prowadzone działania psychologiczne, socjoterapeutyczne, edukacyjne oraz kulturalne. Ponad to z naszych doświadczeń w pracy z grupami młodzieżowymi wynika, że młodzi są bardzo chętni do inicjowania i organizowania działań na rzecz społeczności lokalnej w przestrzeni miejskiej. Klub staje się placówką, do której młodzież zgłasza się z pomysłami i może liczyć na wsparcie organizacyjne i finansowe.

Szczegółowe działania:

- prowadzenie placówki dostępnej dla młodzieży minimum 5 dni w tygodniu w godzinach 14:00-20:00,
- zorganizowanie minimum 1 grupy socjoterapeutycznej dla młodzieży – 15 osób,
- zorganizowanie minimum 2 grup aktywności młodzieżowej (po 5 osób), które będą organizować działania dla społeczności lokalnej w przestrzeni miejskiej (rynek, park AK, ogródek przy MDM itp.)

		<p>Projekt powiązany w ramach RPOWM z Działaniem 6.2 <i>Rewitalizacja obszarów marginalizowanych</i></p> <p>Komplementarny z Projektem UM 12/2016 (Remont i modernizacja budynku przy ul. Mickiewicza 12. Dostosowanie budynku do prowadzenia działalności społecznej i medycznej) w LPR MW do roku 2020</p>	
5.	Grupa docelowa (grupa mieszkańców, która skorzysta z przedsięwzięcia)	<p>— młodzież gimnazjalna i ponadgimnazjalna — młodzież mająca trudności adaptacyjne</p>	
6.	Lokalizacja projektu	<p>Węgrów, ul. Mickiewicza 12. Budynek znajdujący się w tej lokalizacji mógłby stać się głównym centrum młodzieżowym w Węgrowie ponieważ znajduje się on w bliskim sąsiedztwie:</p> <ul style="list-style-type: none"> - Gimnazjum Gminy Liw, - I Liceum Ogólnokształcące im. Adama Mickiewicza, - Zespół Szkół Ponadgimnazjalnych im. Jana Kochanowskiego w Węgrowie, - PKS – około 50% uczniów szkół ponadgimnazjalnych pochodzi z terenu powiatu węgrowskiego i dojeżdża do szkoły autobusem, - największych blokowisk w Węgrowie. 	
7.	Prognozowane rezultaty wraz ze sposobem ich oceny w odniesieniu do celów rewitalizacji	<p>Grupą docelową w tym projekcie jest młodzież w wieku gimnazjalnym i ponadgimnazjalnym: Zaangażowanie młodzieży w działania klubu MDM pozwoli na:</p> <ul style="list-style-type: none"> - poprawę kondycji psychicznej młodzieży; - wzrost kompetencji społecznych wśród młodych ludzi, - zmniejszenie ilości przestępstw dokonywanych przez osoby nieletnie, - zmniejszenie ilości młodych osób mających problem uzależnienia od alkoholu i środków psychoaktywnych, - przeciwdziałanie migracji osób młodych poprzez stworzenie przestrzeni, w której mogą realizować swoje zainteresowania i pasje oraz angażować się w działania na rzecz społeczności lokalnej. <p>Projekt wpłynie na: Obniżenie wskaźnika:</p> <ul style="list-style-type: none"> - wyludnienie - przestępstwa ogółem na 1 km² - długotrwale bezrobotni na 1 tys. osób w wieku produkcyjnym; - niebieskie karty na 1 tys mieszkańców 	
8.	Planowany okres realizacji projektu (liczba miesięcy)	od	01/01/2017
		do	31/12/2020
9.	Szacowany budżet projektu (w przybliżeniu w zł)	<p>Około 500 000 zł – działalność samego Klubu MDM oraz działania młodzieży w przestrzeni miejskiej.</p>	
10.	Zewnętrzne źródło finansowania		Tak
	Program operacyjny	Regionalny	Krajowy

		<i>RPO WM</i>	
	Priorytet 9iv	<i>Ułatwienie dostępu do przystępnych cenowo, trwałych oraz wysokiej jakości usług, w tym opieki zdrowotnej i usług socjalnych świadczonych w interesie ogólnym</i>	
	Działanie 9.2	<i>Usługi społeczne i usługi opieki zdrowotnej</i>	
10.	Wkład własny kwota % dofinansowania	<i>100 000,00 PLN RPO WM 80%</i>	
	Wskaźnik rezultatu	<i>Liczba wspartych w programie miejsc świadczenia usług społecznych istniejących po zakończeniu projektu</i>	<i>szt 1</i>
	Wskaźnik produktu	<i>Liczb osób zagrożonych ubóstwem lub wykluczeniem społecznym objętych usługami społecznymi świadczonymi w interesie ogólnym w programie</i>	

Urząd Miejski w Węgrowie		Karta nr UM 14/2016
Fiszka projektowa		
Lokalny Program Rewitalizacji Miasta Węgrowa		
1.	Obszar wsparcia w Lokalnym Programie Rewitalizacji	społeczny
2.	Tytuł projektu	Punkt Poradnictwa Psychologicznego/Niepubliczna Poradnia Zdrowia Psychicznego PSYCHOSTREFA
3.	Podmiot odpowiedzialny	Fundacja By The Way
4.	Opis przedsięwzięcia	Fundacja wynajmuje lokal o powierzchni 16m2, w którym planuje utworzenie Punktu Poradnictwa Psychologicznego, gdzie mieszkańcy Węgrowa będą mogli skorzystać ze specjalistycznej pomocy w zakresie ochrony i promocji zdrowia psychicznego. Nasza organizacja planuje nawiązać współpracę z Narodowym Funduszem Zdrowia i utworzyć w Węgrowie Niepubliczną Poradnię Zdrowia Psychicznego, która świadczyłaby specjalistyczne usługi w zakresie psychiatrii dla osób w różnym wieku (młodzież, osoby dorosłe oraz seniorzy). W związku z tym niezbędne jest dostosowanie budynku do wymogów budowlanych (m.in. zniwelowanie barier architektonicznych i dostosowanie budynku do potrzeb osób niepełnosprawnych), sanitarnych i przeciwpożarowych dotyczących placówek medycznych.

Z analiz przeprowadzonych na podstawie raportów z Poradni Zdrowia Psychicznego w Węgrowie oraz danych pozyskanych z Powiatowego Centrum Pomocy Rodzinie w Węgrowie, które są jedynymi ośrodkami w mieście świadczącymi pomoc w zakresie zdrowia psychicznego (bez zaburzeń związanych z uzależnieniem) dla osób dorosłych oraz współpracy z dyrektorami szkół ponadgimnazjalnych wynika, że:

- z usług dostępnych w PZP (psychiatra, psycholog) skorzystało około 1% mieszkańców powiatu węgrowskiego. W porównaniu do danych GUS (na rok 2013) w województwie mazowieckim z leczenia w PZP skorzystało 3,4% mieszkańców Mazowsza. Z najnowszych przewidywań WHO wynika, że jeśli kraje europejskie nie podejmą działań w kierunku promocji i ochrony zdrowia psychicznego to depresja w 2020 roku stanie się drugą chorobą (po nowotworach) pod względem obciążenia kosztami społecznymi. Analizy prowadzone w kraju przewidują, że niebawem co czwarty Polak powinien korzystać z pomocy psychologicznej (czyli 25%). Z przedstawionych statystyk wynika, że w powiecie węgrowskim istnieje ogromna potrzeba podnoszenia świadomości społecznej, prowadzenia akcji informacyjnych, przeciwdziałania stereotypom i stygmatyzacji osób cierpiących na zaburzenia i choroby psychiczne, ponieważ trudno uwierzyć, że mieszkańców powiatu nie dotyczą trudności psychiczne. Bardziej prawdopodobne jest, że nie potrafią rozpoznawać objawów chorób psychicznych, mają obawę przed skorzystaniem z pomocy specjalistów, ponieważ boją się napiętnowania społecznego, nie wiedzą o dostępnych formach pomocy lub dostępna w powiecie pomoc (2 psychiatrów, 1 psycholog kliniczny, 3 psychologów) jest niewystarczająca.

- w powiecie węgrowskim nie ma możliwości skorzystania z żadnej bezpłatnej formy psychoterapii (oprócz terapii uzależnień), a w formie płatnej jest ona bardzo ograniczona (2 psychoterapeutów w powiecie). Fundacja By The Way współpracuje z dyplomowanymi psychoterapeutami i planuje rozszerzyć swoją działalność w tym zakresie, żeby zwiększyć dostępność tego typu usług. Ta forma leczenia jest szczególnie ważna dla pacjentów chorujących na zaburzenia, które niezbyt dobrze poddają się leczeniu farmakologicznemu i znacznie zwiększa możliwość trwałej poprawy kondycji psychicznej i zmniejsza ryzyko powrotności do objawów.

- na podstawie doświadczeń związanych z prowadzeniem zajęć na temat anoreksji dla grupy ponad 500 uczniów (Gimnazjum w Miedźnie oraz I Liceum Ogólnokształcące w Węgrowie) wnioskujemy, że poziom wiedzy na temat chorób i zaburzeń

		<p>psychicznych wśród młodzieży jest bardzo niski, przy jednoczesnym dużym zaangażowaniu i ciekawości w tym obszarze. Widzimy zatem ogromną potrzebę organizowania spotkań, warsztatów, szkoleń, projekcji filmowych, konferencji i happeningów, których forma byłaby dostosowana do odbiorców w wieku 13-19 lat, ponieważ przekłada się to na konkretne działania młodych ludzi wobec swoich rówieśników, u których pojawiają się niepokojące objawy.</p> <ul style="list-style-type: none"> - na podstawie współpracy z dyrektorami szkół i placówek opieki społecznej, a także bezpośrednio z grupami młodzieżowymi widzimy, że istnieje potrzeba stworzenia w naszym mieście niezależnego punktu konsultacyjnego, w którym można uzyskać wsparcie psychologiczne oraz informacje na temat dostępnych form leczenia na terenie Mazowsza. - widzimy również potrzebę stworzenia portalu poradnictwa psychologicznego, gdzie zamieszczane są rzetelne informacje na temat chorób i zaburzeń psychicznych, ich objawów oraz form leczenia, a także istnieje możliwość pierwszego kontaktu ze specjalistą w bezpiecznej dla pacjenta formie elektronicznej bądź telefonicznej. <p>Szczegółowe działania:</p> <ul style="list-style-type: none"> - powołanie do istnienia Punktu Poradnictwa Psychologicznego lub Niepublicznej Poradni Zdrowia Psychicznego PSYCHOSTREFA dostępnej dla pacjentów 6 godzin dziennie, 5 dni w tygodniu, w której będą dostępne usługi: psychiatryczne, diagnoza psychologiczna, psychoterapeutyczne (psychoterapia indywidualne, rodzinna i grupowa), wspomaganie procesów poznawczych u osób starszych, logopedyczne. - powołanie do istnienia internetowego Portalu Poradnictwa Psychologicznego. <p>Projekt powiązany w ramach RPOWM z Działaniem 6.2 Rewitalizacja obszarów marginalizowanych</p> <p>Komplementarny z Projektem nr UM 12/2016 (Remont i modernizacja budynku przy ul. Mickiewicza 12. Dostosowanie budynku do prowadzenia działalności społecznej i medycznej (przestrzenny) w LPR MW do roku 2020</p>
5.	Grupa docelowa (grupa mieszkańców, która skorzysta z przedsięwzięcia)	<p>Wszyscy mieszkańcy Węgrowa, a w szczególności:</p> <ul style="list-style-type: none"> — młodzież mająca trudności adaptacyjne — osoby wykluczone i zagrożone wykluczeniem społecznym ze względu na choroby i zaburzenia w sferze psychicznej — otoczenie osób zagrożonych wykluczeniem społecznym ze względu na choroby i zaburzenia w sferze psychicznej, — seniorzy wymagający stymulowania i utrzymania sprawności procesów poznawczych

6.	Lokalizacja projektu	Węgrów, ul. Mickiewicza 12.		
7.	Prognozowane rezultaty wraz ze sposobem ich oceny w odniesieniu do celów rewitalizacji	<p>Głównym rezultatem będzie pozyskanie budynku spełniającego standardy budowlane, sanitarne i przeciwpożarowe dostosowane do prowadzenia działalności społecznej i medycznej. Będą mogły być w nim realizowane 3 powiązane programy, których celem jest rewitalizacja społeczna.</p> <p>Osoby w różnym wieku cierpiące na choroby i zaburzenia psychiczne:</p> <ul style="list-style-type: none">- Punkt Poradnictwa Psychologicznego/Niepubliczna Poradnia Zdrowia Psychicznego „PSYCHOSTREFA”, w której będą świadczone profesjonalne, specjalistyczne usługi z zakresu psychiatrii, diagnozy psychologicznej, psychoterapii indywidualnej dzieci, młodzieży oraz dorosłych, psychoterapii rodzinnej oraz grupowej, zajęcia rehabilitacyjne dla osób starszych oraz o obniżonej sprawności procesów poznawczych w wyniku udarów z zakresu wspomagania procesów poznawczych, zajęcia logopedyczne. <p>Projekt wpłynie na obniżenie wskaźnika:</p> <ul style="list-style-type: none">- długotrwale bezrobotni na 1 tys. osób w wieku produkcyjnym;- niebieskie karty na 1 tys. mieszkańców		
8.	Planowany okres realizacji projektu (liczba miesięcy)	od	01/01/2017	
		do	31/ 12/2020	
9.	Szacowany budżet projektu (w przybliżeniu w zł)	Okolo 1 300 000 zł – w zależności od ilości dostępnych gabinetów i przyjmujących specjalistów.		
10.	Zewnętrzne źródło finansowania		Tak	
11.	Program operacyjny	Regionalny	Krajowy	
		RPO WM		
	Priorytet 9iv	Ułatwienie dostępu do przystępnych cenowo, trwałych oraz wysokiej jakości usług, w tym opieki zdrowotnej i usług socjalnych świadczonych w interesie ogólnym		
	Działanie 9.2	Usługi społeczne i usługi opieki zdrowotnej		
12.	Wkład własny kwota % dofinansowania	260 000,00 PLN RPO WM 80%		
13.	Wskaźnik rezultatu	Liczba wspartych w programie miejsc świadczenia usług społecznych istniejących po zakończeniu projektu	szt	1
14.	Wskaźnik produktu	Liczb osób zagrożonych ubóstwem lub wykluczeniem społecznym objętych usługami społecznymi świadczonymi w interesie ogólnym w programie		

Urząd Miejski w Węgrowie		Karta nr UM 15/2016
Fiszka projektowa		
Lokalny Program Rewitalizacji Miasta Węgrowa		
1.	Obszar wsparcia w Lokalnym Programie Rewitalizacji	<i>społeczny</i>
2.	Tytuł projektu	<i>OGRÓD przy MDM</i>
3.	Podmiot odpowiedzialny	<i>Fundacja By The Way</i>
4.	Opis przedsięwzięcia	<p><i>Projekt dotyczy zagospodarowania terenu zielonego znajdującego się wokół budynku przy ul. Mickiewicza 12 i stworzenie miejsca w przestrzeni publicznej, w którym mieszkańcy Węgrowa w różnym wieku będą mogli spędzać wspólnie czas, organizować ciekawe, kameralne, plenerowe inicjatywy artystyczne i kulturalne.</i></p> <ul style="list-style-type: none"> — <i>Szczegółowe działania:</i> — <i>letnie kino plenerowe,</i> — <i>kameralne koncerty akustyczne,</i> — <i>„Potańcówka plenerowa” – warsztaty taneczne</i> — <i>warsztaty teatralne,</i> — <i>zajęcia animacyjne dla najmłodszych mieszkańców miasta,</i> — <i>warsztaty rękodzieła artystycznego,</i> — <i>plenerowe warsztaty malarskie,</i> — <i>rodzinne grillowanie – promowanie produktów regionalnych.</i> <p><i>Projekt powiązany w ramach RPOWM z Działaniem 6.2 Rewitalizacja obszarów marginalizowanych</i></p> <p><i>Komplementarny z</i></p> <p><i>Projektem nr UM 12/2016 (Remont i modernizacja budynku przy ul. Mickiewicza 12. Dostosowanie budynku do prowadzenia działalności społecznej i medycznej) w LPR MW do roku 2020</i></p>
5.	Grupa docelowa (grupa mieszkańców, która skorzysta z przedsięwzięcia)	<p><i>Wszyscy mieszkańcy Węgrowa, a w szczególności:</i></p> <ul style="list-style-type: none"> — <i>młodzież gimnazjalna i ponadgimnazjalna</i> — <i>seniorzy</i> — <i>rodziny z dziećmi</i> — <i>mieszkańcy miasta, którzy chcą uczestniczyć w kameralnych wydarzeniach artystyczno-kulturalnych na świeżym powietrzu.</i>
6.	Lokalizacja projektu	<i>Teren zielony wokół budynku przy ul. Mickiewicza 12.</i>
7.	Prognozowane rezultaty wraz ze sposobem ich oceny w odniesieniu do celów rewitalizacji	<p><i>Odbiorcami planowanych przez nas działań są wszyscy mieszkańcy miasta w różnym wieku, mieszkańcy miasta w różnym wieku</i></p> <p><i>Stworzenie ogródka pozwoli na:</i></p> <ul style="list-style-type: none"> - <i>międzypokoleniową integrację mieszkańców miasta,</i> - <i>rozwój w sferze kulturalnej mieszkańców miasta,</i> - <i>wzbogacenie oferty możliwości spędzania czasu wolnego dla osób w różnym wieku oraz rodzin z dziećmi.</i> <p><i>Projekt wpłynie na:</i></p> <p><i>Obniżenie wskaźnika:</i></p>

		<i>- przestępstwa ogółem na 1km2</i> <i>- wyludnienie</i> <i>- osoby w wieku poprodukcyjnym w populacji</i>		
8.	Planowany okres realizacji projektu (liczba miesięcy)	od	01/01/2017	
		do	31/12/2020	
9.	Szacowany budżet projektu (w przybliżeniu w zł)	Okolo 150 000 zł – działania prowadzone przez 7 m-cy w roku od kwietnia do października.		
10.	Zewnętrzne źródło finansowania			Tak
11.	Program operacyjny	Regionalny		Krajowy
		RPO WM		
	Priorytet 9b	Wspieranie rewitalizacji fizycznej, gospodarczej i społecznej ubogich społeczności na obszarach miejskich i wiejskich		
	Działanie 10.1	Usługi społeczne i usługi opieki zdrowotnej		
12.	Wkład własny kwota % dofinansowania	30 000,00 PLN RPO WM 80%		
13.	Wskaźnik rezultatu	Liczba wspartych w programie miejsc świadczenia usług społecznych istniejących po zakończeniu projektu		szt 1
14.	Wskaźnik produktu	Liczb osób zagrożonych ubóstwem lub wykluczeniem społecznym objętych usługami społecznymi świadczonymi w interesie ogólnym w programie osoby		

Urząd Miejski w Węgrowie		Karta nr UM 16/2016
Fiszka projektowa		
Lokalny Program Rewitalizacji Miasta Węgrowa		
1.	Obszar wsparcia w Lokalnym Programie Rewitalizacji	społeczny
2.	Tytuł projektu	Upowszechnienie dostępu do Internetu na terenie miasta poprzez zwiększenie zasięgu i liczby stref bezpłatnego dostępu do Internetu
3.	Podmiot odpowiedzialny	Miasto Węgrów
4.	Opis przedsięwzięcia	- spadek liczby ludzi młodych - starzejące się społeczeństwo w Centrum Cele projektu — uatrakcyjnienie oferty urzędu dla mieszkańców poprzez dostęp

		<i>do Internetu</i> — zmniejszenie odpływu młodych ludzi z miasta — poprawa warunków bytowych rodzin w obszarze rewitalizacji Zakres projektu: — Sukcesywne poszerzenie oferty czynności administracyjnych, które można wykonać bez konieczności odwiedzania Urzędu Projekt powiązany w ramach RPOWM z Działaniem 6.2 Rewitalizacja obszarów zdegradowanych (P6e) Komplementarny z Projektem nr UM 22/2016 (Udostępnienie przestrzeni Rynku Mariackiego w Węgrowie do prowadzenia różnych form aktywności społecznych z uwzględnieniem potrzeb osób niepełnosprawnych) w LPR MW do roku 2020		
5.	Grupa docelowa (grupa mieszkańców, która skorzysta z przedsięwzięcia)	Wszyscy mieszkańcy		
6.	Lokalizacja projektu	Obszar rewitalizowany, Rynek Mariacki		
7.	Prognozowane rezultaty wraz ze sposobem ich oceny w odniesieniu do celów rewitalizacji	Zapobieganie wykluczeniu cyfrowemu mieszkańców Węgrowa, podniesienie świadomości obywateli, spadek ilości korespondencji wymienianej w sposób tradycyjny Projekt wpłynie na obniżenie wskaźnika: długotrwale bezrobotni na 1 tys. osób w wieku produkcyjnym		
8.	Planowany okres realizacji projektu (liczba miesięcy)	od	2017	
		do	2020	
9.	Szacowany budżet projektu (w przybliżeniu w zł)	1000 000,00 PLN		
10.	Zewnętrzne źródło finansowania		Tak	
11.	Program operacyjny	Regionalny		
		RPO WM		
	Priorytet 9iv	Ułatwienie dostępu do przystępnych cenowo, trwałych oraz wysokiej jakości usług , w tym opieki zdrowotnej i usług socjalnych świadczonych w interesie ogólnym		
	Działanie 2.1	E-usługi		
12.	Wkład własny kwota % dofinansowania	200 000,00 PLN RPO WM 80%		
13.	Wskaźnik rezultatu	Liczba jednostek sektora publicznego korzystających z utworzonych aplikacji lub usług teleinformatycznych	szt	1

14.	Wskaźnik produktu	Liczba podmiotów, które udostępniły on-line informacje sektora publicznego	szt	1
-----	-------------------	--	-----	---

Urząd Miejski w Węgrowie		Karta nr UM 17/2016
Fiszka projektowa		
Lokalny Program Rewitalizacji Miasta Węgrowa		
1.	Obszar wsparcia w Lokalnym Programie Rewitalizacji	społeczny, gospodarczy
2.	Tytuł projektu	Koncepcja zagospodarowania Domu Rabina
3.	Podmiot odpowiedzialny	Miasto Węgrów
4.	Opis przedsięwzięcia	<p>Problemy, na które odpowiada projekt (wymienić w punktach)</p> <ul style="list-style-type: none">— bezrobocie— niewykorzystany potencjał zabytkowych budowli i pomieszczeń— Niewystarczająca liczba lokali i miejsc przeznaczonych na działalność NGO <p>Cele projektu</p> <ul style="list-style-type: none">— renowacja obiektów zabytkowych i ich szerokie udostępnienie dla usług— estetyzacja zabudowy <p>Zakres realizowanych działań</p> <ul style="list-style-type: none">— Stworzenie koncepcji zagospodarowania dawnego Domu Rabina na potrzeby turystów <p>Projekt powiązany z Działaniem 6.2 Rewitalizacja obszarów zdegradowanych (P6e)</p> <p>Komplementarny z Projektem nr UM 22/2016 (Udostępnienie przestrzeni Rynku Mariackiego w Węgrowie do prowadzenia różnych form aktywności społecznych z uwzględnieniem potrzeb osób niepełnosprawnych) w LPR MW do roku 2020</p>
5.	Grupa docelowa (grupa mieszkańców, która skorzysta z przedsięwzięcia)	<p>Wszyscy mieszkańcy Węgrowa a w szczególności:</p> <ul style="list-style-type: none">— dzieci i młodzież do 18 roku życia, w przypadku młodzieży uczącej się do 25 roku życia— rodziny wielodzietne a w szczególności rodziny z dziećmi niepełnosprawnymi— osoby starsze— osoby wykluczone i zagrożone wykluczeniem społecznym, w tym osoby niepełnosprawne
6.	Lokalizacja projektu	Dom Rabina przy ul. Zwycięstwa
7.	Prognozowane rezultaty wraz ze sposobem ich oceny w odniesieniu do celów rewitalizacji	<p>- stworzenie koncepcji</p> <p>- rozwój podmiotów gospodarczych</p> <p>- renowacja obiektów zabytkowych i ich udostępnienie dla usług</p> <p>Projekt wpłynie na:</p> <p>Obniżenie wskaźnika: długotrwale bezrobotni na 1 tys. osób w wieku produkcyjnym; zasiłki z powodu ubóstwa na 1 tys mieszkańców.</p>

		<p>Zmniejszy się poziom wskaźnika udział osób w wieku poprodukcyjnym w populacji, co jednocześnie może zahamować odpływ młodych osób z miasta.</p> <p>Zahamowane zostanie wyludnianie się centrum miasta.</p> <p>Poprawi się wskaźnik gospodarczy, bowiem zmniejszy się udział bezrobotnych z wykształceniem gimnazjalnym i poniżej w liczbie bezrobotnych.</p> <p>W perspektywie do 2023r. wzrośnie liczba mieszkańców na terenie rewitalizacji.</p>		
8.	Planowany okres realizacji projektu (liczba miesięcy)	od	2017	
		do	2020	
9.	Szacowany budżet projektu (w przybliżeniu w zł)	200 000,00 PLN		
10.	Zewnętrzne źródło finansowania		Tak	
	Program operacyjny	Regionalny		
		RPO WM		
	Priorytet 6c	Zachowanie, ochrona, promowanie i rozwój dziedzictwa naturalnego i kulturowego		
	Działanie 5.3	Dziedzictwo kulturowe		
10.	Wkład własny kwota % dofinansowania	40 000,00 PLN RPO WM 80%		
	Wskaźnik rezultatu	wzrost oczekiwanej liczby odwiedzin w objętych wsparciem miejscach należących do dziedzictwa kulturalnego, naturalnego oraz stanowiących atrakcje turystyczne	osoby	
	Wskaźnik produktu	liczba obiektów zabytkowych objętych wsparciem	szt	1
		liczba kulturowych miejsc udostępnianych dla niepełnosprawnych	szt	1

Urząd Miejski w Węgrowie		Karta nr UM 18/2016
Fiszka projektowa		
Lokalny Program Rewitalizacji Miasta Węgrowa		
1.	Obszar wsparcia w Lokalnym Programie Rewitalizacji	społeczny, gospodarczy
2.	Tytuł projektu	Koncepcja zagospodarowania dawnego browaru przyklasztornego
3.	Podmiot odpowiedzialny	Miasto Węgrów

4.	Opis przedsięwzięcia	<p><i>Problemy, na które odpowiada projekt:</i></p> <ul style="list-style-type: none"> - niewystarczająca ilość punktów gastronomicznych - bezrobocie - niewykorzystany potencjał zabytkowych budowli i pomieszczeń <p><i>Niewystarczająca liczba lokali i miejsc przeznaczonych na działalność NGO</i></p> <p><i>Cele projektu:</i></p> <ul style="list-style-type: none"> — renowacja obiektów zabytkowych i ich szerokie udostępnienie dla usług — estetyzacja zabudowy <p><i>Zakres realizowanych działań:</i></p> <ul style="list-style-type: none"> — Stworzenie koncepcji zagospodarowania dawnego browaru przyklasztornego na potrzeby obsługi osób korzystających z Parku im. Armii Krajowej <p><i>Projekt powiązany w ramach RPOWM z Działaniem 6.2 Rewitalizacja obszarów marginalizowanych (P9b) i Działaniem 2.5 Poprawa jakości środowiska miejskiego (P6e)</i></p> <p><i>Komplementarny z Projektem nr UM 20/2016 (Zagospodarowanie Parku im Armii Krajowej na potrzeby różnych form aktywności) w LPR MW do roku 2020</i></p>
5.	Grupa docelowa (grupa mieszkańców, która skorzysta z przedsięwzięcia)	<p><i>Wszyscy mieszkańcy Węgrowa a w szczególności:</i></p> <ul style="list-style-type: none"> — dzieci i młodzież do 18 roku życia, w przypadku młodzieży uczącej się do 25 roku życia — rodziny wielodzietne a w szczególności rodziny z dziećmi niepełnosprawnymi — osoby starsze — osoby wykluczone i zagrożone wykluczeniem społecznym, w tym osoby niepełnosprawne
6.	Lokalizacja projektu	<i>Budynek Browaru przy ul. Klasztornej</i>
7.	Prognozowane rezultaty wraz ze sposobem ich oceny w odniesieniu do celów rewitalizacji	<ul style="list-style-type: none"> - stworzenie koncepcji - rozwój podmiotów gospodarczych - renowacja obiektów zabytkowych i ich udostępnienie dla usług <p><i>Projekt wpłynie na:</i></p> <p><i>Obniżenie wskaźnika: długotrwale bezrobotni na 1 tys. osób w wieku produkcyjnym; zasiłki z powodu ubóstwa na 1 tys. mieszkańców.</i></p> <p><i>Zmniejszy się poziom wskaźnika udział osób w wieku poprodukcyjnym w populacji, co jednocześnie może zahamować odpływ młodych osób z miasta.</i></p> <p><i>Zahamowane zostanie wyludnianie się centrum miasta.</i></p> <p><i>Poprawi się wskaźnik gospodarczy, bowiem zmniejszy się udział bezrobotnych z wykształceniem gimnazjalnym i poniżej w liczbie bezrobotnych.</i></p>

		W perspektywie do 2023r. wzrośnie liczba mieszkańców na terenie rewitalizacji.		
8.	Planowany okres realizacji projektu (liczba miesięcy)	od	2017	
		do	2020	
9.	Szacowany budżet projektu (w przybliżeniu w zł)	200 000,00 PLN		
10.	Zewnętrzne źródło finansowania		Tak	
11.	Program operacyjny	Regionalny		
		RPO WM		
	Priorytet 6c	Zachowanie, ochrona, promowanie i rozwój dziedzictwa naturalnego i kulturowego		
	Działanie 5.3	Dziedzictwo kulturowe		
12.	Wkład własny kwota % dofinansowania	40 000,00 PLN RPO WM 80%		
13.	Wskaźnik rezultatu	wzrost oczekiwanej liczby odwiedzin w objętych wsparciem miejscach należących do dziedzictwa kulturalnego naturalnego oraz stanowiących atrakcje turystyczne	osoby	
14.	Wskaźnik produktu	liczba obiektów zabytkowych objętych wsparciem	szt	1
		liczba kulturowych miejsc udostępnianych dla niepełnosprawnych	szt	1

Urząd Miejski w Węgrowie		Karta nr UM 19/2016
Fiszka projektowa		
Lokalny Program Rewitalizacji Miasta Węgrowa		
1.	Obszar wsparcia w Lokalnym Programie Rewitalizacji	<i>społeczny, gospodarczy, przestrzenny, środowiskowy</i>
2.	Tytuł projektu	<i>Konceptualizacja zagospodarowania ul. Narutowicza, Rzemieślniczej, skweru przed Domem Lipki i Rynkiem Mariackim</i>
3.	Podmiot odpowiedzialny	<i>Miasto Węgrów</i>
4.	Opis przedsięwzięcia	<i>Problemy, na które odpowiada projekt:</i> <i>— malejąca liczba ludności (wyludnianie się Rynku Mariackiego)</i> <i>— bezrobocie</i> <i>— przestępczość</i> <i>— zbyt mało ciągów spacerowych i pieszo-jezdnich</i> <i>— zbyt mało zieleni urządzonej</i> <i>— zbyt duża intensywność ruchu kołowego na Rynku</i>

		<p><i>Cele projektu:</i></p> <ul style="list-style-type: none"> — rozwijanie zadbanych, atrakcyjnych przestrzeni wspólnych, stref zieleni, małej architektury, zapewnienie spójności architektonicznej w obrębie centrum miasta oraz rozwój oferty spędzania czasu wolnego dla dzieci, młodzieży, dorosłych i starszych, z uwzględnieniem potrzeb osób niepełnosprawnych. — uatrakcyjnienie obszaru rewitalizowanego dla mieszkańców i turystów — dostosowanie przestrzeni do różnych form aktywności — dbanie o tereny zielone, więcej ławek, małej architektury — ułatwienia w przestrzeni dla osób starszych — poprawa wizerunku obszaru rewitalizowanego — poprawa ciągów pieszych i ulic <p><i>Zakres realizowanych działań</i></p> <ul style="list-style-type: none"> — Zagospodarowanie ul. Narutowicza, Rzemieślniczej, skweru przed Domem Lipki i Rynkiem Mariackim <p><i>Projekt powiązany z Działaniem 6.2 Rewitalizacja obszarów zdegradowanych (P6e)</i> <i>Komplementarny z</i> <i>Projektem nr UM 22/2016 (Udostępnienie przestrzeni Rynku Mariackiego w Węgrowie do prowadzenia różnych form aktywności społecznych z uwzględnieniem potrzeb osób niepełnosprawnych),</i> <i>Projektem 36/2016 (Budowa mieszkań komunalnych w Węgrowie ul. Szeroka 6A)</i> <i>w LPR MW do roku 2020</i></p>
5.	Grupa docelowa (grupa mieszkańców, która skorzysta z przedsięwzięcia)	<p><i>Wszyscy mieszkańcy Węgrowa a w szczególności:</i></p> <ul style="list-style-type: none"> — dzieci i młodzież do 18 roku życia, w przypadku młodzieży uczącej się do 25 roku życia — rodziny wielodzietne a w szczególności rodziny z dziećmi niepełnosprawnymi — osoby starsze — osoby wykluczone i zagrożone wykluczeniem społecznym, w tym osoby niepełnosprawne
6.	Lokalizacja projektu	ul. Narutowicza, Rzemieślnicza, skwer przed Domem Lipki i Rynek Mariacki wraz z najbliższym otoczeniem
7.	Prognozowane rezultaty wraz ze sposobem ich oceny w odniesieniu do celów rewitalizacji	<ul style="list-style-type: none"> - Uatrakcyjnienie obszaru dla mieszkańców i turystów - powiększenie przestrzeni do różnych form aktywności - zwiększenie ilości terenów zielonych - dostosowanie przestrzeni dla osób starszych - zwiększenie długości ciągów pieszych i ulic <p><i>Projekt wpłynie na:</i></p> <p><i>Obniżenie wskaźnika: długotrwale bezrobotni na 1 tys. osób w wieku produkcyjnym; zasiłki z powodu ubóstwa na 1 tys mieszkańców.</i></p> <p><i>Zmniejszy się poziom wskaźnika udział osób w wieku poprodukcyjnym w populacji, co jednocześnie może zahamować</i></p>

		odpływ młodych osób z miasta. Zahamowane zostanie wyludnianie się centrum miasta. Poprawi się wskaźnik gospodarczy, bowiem zmniejszy się udział bezrobotnych z wykształceniem gimnazjalnym i poniżej w liczbie bezrobotnych.		
8.	Planowany okres realizacji projektu (liczba miesięcy)	od	2017	
		do	2020	
9.	Szacowany budżet projektu (w przybliżeniu w zł)	200 000,00 PLN		
10.	Zewnętrzne źródło finansowania		Tak	
11.	Program operacyjny	Regionalny		
		RPO WM		
	Priorytet 6e	Podejmowanie przedsięwzięć mających na celu poprawę stanu środowiska miejskiego, rewitalizację miast, rekultywację i dekontaminację terenów przemysłowych (w tym terenów powojaskowych), zmniejszenie zanieczyszczenia powietrza oraz propagowanie działań służących zmniejszeniu hałasu		
	Działanie 6.2	Rewitalizacja obszarów zmarginalizowanych		
12.	Wkład własny kwota % dofinansowania	40 000,00 PLN RPO WM 80%		
13.	Wskaźnik rezultatu	Liczba przedsiębiorstw ulokowanych na zrewitalizowanych obszarach	szt	
14.	Wskaźnik produktu	Liczba obiektów infrastruktury zlokalizowanych na rewitalizowanych obszarach	szt	
		Powierzchnia obszarów objętych rewitalizacją	M2	
		Budynki publiczne lub komercyjne wybudowane lub wyremontowane na obszarach miejskich	szt	

Urząd Miejski w Węgrowie		Karta nr UM 20/2016
Fiszka projektowa		
Lokalny Program Rewitalizacji Miasta Węgrowa		
1.	Obszar wsparcia w	Przestrzenny, środowiskowy

	Lokalnym Programie Rewitalizacji	
2.	Tytuł projektu	<i>Zagospodarowanie Parku im Armii Krajowej na potrzeby różnych form aktywności</i>
3.	Podmiot odpowiedzialny	<i>Miasto Węgrów</i>
4.	Opis przedsięwzięcia	<p><i>Problemy, na które odpowiada projekt:</i></p> <ul style="list-style-type: none"> - zbyt mało przestrzeni publicznej do prowadzenia różnych form aktywności społecznych - przestępczość - zbyt mało ciągów spacerowych i pieszo-jezdných - zbyt mało zieleni urządzonej <p><i>Cele projektu:</i></p> <ul style="list-style-type: none"> - Rozwijanie zadbaných, atrakcyjnych przestrzeni wspólných, stref zieleni, małej architektury, zapewnienie spójności architektonicznej w obrębie centrum miasta oraz rozwój oferty spędzania czasu wolnego dla dzieci, młodzieży, dorosłych i starszych, z uwzględnieniem potrzeb osób niepełnosprawnych. - uatrakcyjnienie obszaru rewitalizowanego dla mieszkańców i turystów - dostosowanie przestrzeni do różnych form aktywności - dbanie o tereny zielone, więcej ławek, małej architektury - ułatwienia w przestrzeni dla osób starszych - poprawa wizerunku obszaru rewitalizowanego - poprawa ciągów spacerowych i pieszo - jezdnych <p><i>Zakres realizowanych działań:</i></p> <p><i>Projekt przewiduje przebudowę alei zewnętrznej wzdłuż ul. Kościuszki, budowę komunikacji kołowej na terenie parku z drogą pożarową, parking samochodowy, układu komunikacji pieszej i rowerowo – rolkowej na terenie parku z podjazdami i wjazdami rowerowymi i podjazdem dla osób niepełnosprawnych. Budowę placów reprezentacyjnych z fontanną, masztem flagowym, układem posiedzisk, klombami i innymi el. małej architektury. Budowę placu rekreacji i czynnego wypoczynku dla młodzieży i dorosłych oraz Skateparku. Budowę boiska ze sztuczną nawierzchnią wraz z ogrodzeniem i piłkochwytnymi. Wykonanie amfiteatru z nasypową sceną i tarasami widokowymi. Ustawienie wolnostojącego ekranu przeznaczonego do twórczości plenerowej. Przebudowa istniejącego stawu z budową przepustu z piętrzeniem wody na rowie odpływowym ze stawu bez zasilania, z przejazdem rowerowym, budowa kładki rowerowej nad odnogą stawu. Budowa ogrodzenia działki z bramami i furtkami. Budowa instalacji elektrycznej oświetlenie terenu z zasilaniem amfiteatru i urządzeń wodnych (fontanna , gejzery) wraz z przebudową linii napowietrznej na linię kablową. Budowa instalacji</i></p>

		<p>wodociągowej z hydrantem, z przyłączami dla potrzeb doprowadzenia wody do fontanny oraz punktów czerpania wody i podłączenia urządzeń do podlewania działki. Wytyczne kompozycyjne docelowego kształtowania zieleni wraz z elementami małej architektury.</p> <p>Ponadto, w ramach stworzenia odpowiedniej infrastruktury towarzyszącej, planuje się modernizację i rozbudowę zaplecza usługowo – handlowego, stworzenie miejsc pracy w obsłudze placów zabaw. Dodatkowa w ramach rewitalizacji Parku AK zostaną przebudowane ulice przyległe do parku: ulica Kowalska, ulica Parkowa.</p> <p>Projekt powiązany w ramach RPOWM z Działaniem 5.3 Dziedzictwo kulturowe (P6c) Komplementarny z w Projektem nr UM 18/2016 (Koncepcja zagospodarowania dawnego browaru przyklasztornego) LPR MW do roku 2020</p>	
5.	Grupa docelowa (grupa mieszkańców, która skorzysta z przedsięwzięcia)	<p>Wszyscy mieszkańcy Węgrowa a w szczególności:</p> <ul style="list-style-type: none"> — dzieci i młodzież do 18 roku życia, w przypadku młodzieży uczącej się do 25 roku życia — rodziny wielodzietne a w szczególności rodziny z dziećmi niepełnosprawnymi — osoby starsze — osoby wykluczone i zagrożone wykluczeniem społecznym, w tym osoby niepełnosprawne 	
6.	Lokalizacja projektu	Park im. Armii Krajowej wraz z przyległymi uliczkami (Kowalska i Parkowa)Nr działki głównej 5927	
7.	Prognostowane rezultaty wraz ze sposobem ich oceny w odniesieniu do celów rewitalizacji	<ul style="list-style-type: none"> — zapewnienie miejsca w którym można spędzać czas wolny w różnorodnych atrakcyjnych formach, — umożliwienie organizowania imprez i wzrost ich ogólnej liczby — wzrost liczby osób odwiedzających miasto, — poprawa bezpieczeństwa dzięki oświetleniu i ogrodzeniu terenu, — poprawa wizerunku przestrzeni publicznej <p>Projekt wpłynie na:</p> <p>Obniżenie wskaźnika: długotrwale bezrobotni na 1 tys. osób w wieku produkcyjnym; zasiłki z powodu ubóstwa na 1 tys. mieszkańców.</p> <p>Zmniejszy się poziom wskaźnika udział osób w wieku poprodukcyjnym w populacji, co jednocześnie może zahamować odpływ młodych osób z miasta.</p> <p>Zahamowane zostanie wyludnianie się centrum miasta.</p> <p>Poprawi się wskaźnik gospodarczy, bowiem zmniejszy się udział bezrobotnych z wykształceniem gimnazjalnym i poniżej w liczbie bezrobotnych.</p>	
8.	Planowany okres realizacji projektu (liczba miesięcy)	od	2016
		do	2020
9.	Szacowany budżet projektu (w przybliżeniu w zł)	14.000.000,00zł	

10.	Zewnętrzne źródło finansowania		Tak
11.	Program operacyjny	Regionalny	Krajowy
		RPO WM	POIiŚ
	Priorytet	9b Wsparcie rewitalizacji fizycznej, gospodarczej i społecznej ubogich społeczności na obszarach miejskich i wiejskich	6e Podejmowanie przedsięwzięć mających na celu poprawę stanu środowiska miejskiego, rewitalizację miast, rekultywację i dekontaminację terenów przemysłowych (w tym terenów powojсковych), zmniejszenie zanieczyszczenia powietrza oraz propagowanie działań służących zmniejszeniu hałasu
	Działanie	6.2 Rewitalizacja obszarów zmarginalizowanych	2.5 Poprawa jakości środowiska miejskiego
12.	Wkład własny kwota	2 800 000,00 PLN (20%)	
	% dofinansowania	2 100 000,00 PLN (15%) RPO WM : 80 %, POIiŚ: 85%	
13.	Wskaźnik rezultatu		
		Liczba przedsiębiorstw ulokowanych na zrewitalizowanych obszarach	szt 1
14.	Wskaźnik produktu	Liczba ośrodków miejskich, w których realizowane są projekty dotyczące zieleni miejskiej	szt 1
		Powierzchnia obszarów objętych rewitalizacją	M2 14.587

Urząd Miejski w Węgrowie		Karta nr UM 21/2016
Fiszka projektowa		
Lokalny Program Rewitalizacji Miasta Węgrowa		
1.	Obszar wsparcia w Lokalnym Programie Rewitalizacji	<i>społeczny</i>
2.	Tytuł projektu	<i>Program szkoleniowy dla uczniów z zakresu prowadzenia działalności gospodarczej</i>
3.	Podmiot odpowiedzialny	<i>Miasto Węgrów, szkoły</i>
4.	Opis przedsięwzięcia	<i>Problemy, na które odpowiada projekt:</i> <i>— bezrobocie</i> <i>— przestępczość</i>

		<p><i>Cele projektu:</i></p> <ul style="list-style-type: none"> — Poprawa warunków bytowych rodzin w obszarze rewitalizacji, rozwój opieki zdrowotnej oraz dostosowanie kwalifikacji pracowników do wymagań lokalnego rynku pracy oraz usług w obszarze rewitalizacji — powiązanie edukacji z miejscowym rynkiem pracy <p><i>Zakres realizowanych działań:</i></p> <ul style="list-style-type: none"> - przeprowadzanie szkoleń tematycznych odnośnie zakładania i prowadzenia własnej działalności gospodarczej <p><i>Projekt powiązany w ramach RPOWM z Działaniem 4.2 Efektywność energetyczna (P4c)</i></p> <p><i>Komplementarny z</i></p> <p><i>Projektem nr UM 25/2016 (Termomodernizacja budynków użyteczności publicznej) w LPR MW do roku 2020</i></p>	
5.	Grupa docelowa (grupa mieszkańców, która skorzysta z przedsięwzięcia)	<p><i>Wszyscy mieszkańcy Węgrowa a w szczególności:</i></p> <ul style="list-style-type: none"> — dzieci i młodzież do 18 roku życia, w przypadku młodzieży uczącej się do 25 roku życia — osoby wykluczone i zagrożone wykluczeniem społecznym, w tym osoby niepełnosprawne 	
6.	Lokalizacja projektu	ul. Kościuszki 16, ul. Szamoty 35	
7.	Prognozowane rezultaty wraz ze sposobem ich oceny w odniesieniu do celów rewitalizacji	<ul style="list-style-type: none"> — zwiększenie mobilności zawodowej absolwentów — promocja samozatrudnienia — wzrost zadowolenia mieszkańców — wzrost liczby firm prywatnych — rozwój gospodarczy miasta <p><i>Projekt wpłynie na:</i></p> <ul style="list-style-type: none"> — Obniżenie wskaźnika: — -długotrwale bezrobotni na 1 tys. osób w wieku produkcyjnym; - zasiłki z powodu ubóstwa na 1 tys mieszkańców. — - wyludnienie się centrum miasta. 	
8.	Planowany okres realizacji projektu (liczba miesięcy)	od	2017
		do	2020
9.	Szacowany budżet projektu (w przybliżeniu w zł)	100 000,00 PLN	
10.	Zewnętrzne źródło finansowania		Tak
11.	Program operacyjny	Regionalny	
		RPO WM	
	Priorytet 10i	Ograniczenie i zapobieganie przedwczesnemu kończeniu nauki szkolnej oraz zapewnienie równego dostępu do dobrej jakości wczesnej edukacji elementarnej oraz kształcenia podstawowego, gimnazjalnego i	

		<i>ponadgimnazjalnego z uwzględnieniem formalnych, nieformalnych i pozaformalnych ścieżek kształcenia umożliwiających ponowne podjęcie kształcenia i szkolenia</i>	
	Działanie 10.1	<i>Kształcenie i rozwój dzieci i młodzieży</i>	
12.	Wkład własny kwota % dofinansowania	20 000,00 PLN RPO WM 80%	
13.	Wskaźnik rezultatu	<i>Liczba szkół i placówek systemu oświaty wykorzystujących sprzęt TIK do prowadzenia zajęć edukacyjnych</i>	szt
		<i>Liczba uczniów, którzy nabyli kompetencje kluczowe po opuszczeniu programu</i>	osoby
14.	Wskaźnik produktu	<i>Liczba szkół i placówek systemu oświaty wyposażonych w ramach programu w sprzęt TIK do prowadzenia zajęć edukacyjnych</i>	szt
		<i>Liczba szkół, których pracownie przedmiotowe zostały doposażone</i>	szt
		<i>Liczba uczniów objętych wsparciem w zakresie rozwijania kompetencji kluczowych w programie</i>	

Urząd Miejski w Węgrowie		Karta nr UM 22/2016
Fiszka projektowa		
Lokalny Program Rewitalizacji Miasta Węgrowa		
1.	Obszar wsparcia w Lokalnym Programie Rewitalizacji	<i>gospodarczy, przestrzenny, środowiskowy</i>
2.	Tytuł projektu	<i>Udostępnienie przestrzeni Rynku Mariackiego w Węgrowie do prowadzenia różnych form aktywności społecznych z uwzględnieniem potrzeb osób niepełnosprawnych</i>
3.	Podmiot odpowiedzialny	<i>Miasto Węgrów</i>
4.	Opis przedsięwzięcia	<i>Problemy, na które odpowiada projekt:</i> <ul style="list-style-type: none"> — <i>zbyt mało przestrzeni publicznej do prowadzenia różnych form aktywności społecznych</i> — <i>malejąca liczba ludności (wyludnianie się Rynku Mariackiego)</i> — <i>bezrobocie</i> — <i>przestępczość</i> — <i>zbyt mało ciągów spacerowych i pieszo-jezdných</i> — <i>zbyt mało zieleni urządzonej</i>

— zbyt duża intensywność ruchu kołowego na Rynku

Rynek Mariacki będzie podstawowym projektem wszystkich działań rewitalizacyjnych, a jednocześnie stanie się miejscem integrującym ze sobą społeczność mieszkańców, turystów, przedsiębiorców i młodzieży. Nasadzenia drzew i roślin spowodują obniżenie emisji spalin, czystsza przestrzeń gdyż w toku realizacji projektu zostanie zlikwidowana jedna droga okalając rynek.

Rynek Mariacki to oś pomiędzy ul. Narutowicza tzw. Skansenem Węgrowa na której znajdują się zabytkowe budynki architektury drewnianej, a Parkiem miejskim. Przedsięwzięcie stanie się elementem łączącym przestrzennie działania w centrum Węgrowa. Stanie się miejscem większości działań społecznych i integracji wielopokoleniowej

Cele projektu:

- Rozwijanie zadbanych, atrakcyjnych przestrzeni wspólnych, stref zieleni, małej architektury, zapewnienie spójności architektonicznej w obrębie centrum miasta oraz rozwój oferty spędzania czasu wolnego dla dzieci, młodzieży, dorosłych i starszych, z uwzględnieniem potrzeb osób niepełnosprawnych.
- uatrakcyjnienie obszaru rewitalizowanego dla mieszkańców i turystów dostosowanie przestrzeni do różnych form aktywności
- dbanie o tereny zielone, więcej ławek, małej architektury
- ułatwienia w przestrzeni dla osób starszych i niepełnosprawnych
- poprawa wizerunku obszaru rewitalizowanego
- poprawa ciągów pieszych i ulic
- poprawa bezpieczeństwa

Zakres realizowanych działań:

- Wymiana nawierzchni wraz z likwidacją barier architektonicznych na Rynku z urządzeniem placu przed Domem Lipki, oraz rozbudowa ulicy Rzemieślniczej i przebudowa ulicy Narutowicza.
- Budowa kanalizacji deszczowej, sanitarnej.
- Przebudowa sieci elektroenergetycznej NN i sieci elektroenergetycznej SN 15kV.
- Przebudowa sieci wodociągowej, budowa punktu czerpalnego, automatycznego nawadniania.
- Budowa oświetlenia uliczne.
- Rozbudowa monitoringu miejskiego.
- Iluminacja Domu Lipki i kościoła Ewangelickiego.
- Montaż małych form architektury (ławki, kosze, słupki drogowe, stojaki dla rowerów) oraz kształtowanie zieleni miejskiej.

Projekt powiązany z RPOWM Działaniem 5.3 Dziedzictwo kulturowe (P6c), Działaniem 6.2 Rewitalizacja obszarów marginalizowanych (P6e), Działaniem 2.1 E-usługi (P9iv)

Projekt jest komplementarny z

Projektem nr UM 16/2016 (Upowszechnienie dostępu do Internetu na terenie miasta poprzez zwiększenie zasięgu i liczby stref bezpłatnego

		<p>dostępu do Internetu), Projektem nr UM 17/2016 (Koncepcja zagospodarowania Domu Rabina), Projektem nr UM 19/2016 (Konceptualizacja zagospodarowania ul. Narutowicza, Rzemieślniczej, skweru przed Domem Lipki i Rynkiem Mariackim), Projektem nr UM.20/2016 Zagospodarowanie Parku im Armii Krajowej na potrzeby różnych form aktywności, Projektem nr UM 27/2016 (Promocja Krainy Mistrza Twardowskiego), Projektem nr UM 34/2016 (Węgrowskie niedźwiadki) w LPR MW do roku 2020</p> <p>Wartość ogółem wszystkich ww. projektów to ok. 34 400 000 zł, z czego ze środków RPO WP 2014-2020 Gmina wnioskować będzie o dofinansowanie do 12 000 000 mln zł, tj. 34% łącznej wartości przedstawionych projektów.</p> <p>Jako punkt odniesienia przyjmuje się łączną kwotę projektu infrastrukturalnego „Udostępnienie przestrzeni Rynku Mariackiego w Węgrowie z uwzględnieniem potrzeb osób niepełnosprawnych” oraz komplementarnych projektów społecznych, ponieważ stanowią one jedną wiązkę uzupełniających się działań.”</p>
5.	Grupa docelowa (grupa mieszkańców, która skorzysta z przedsięwzięcia)	<p>Wszyscy mieszkańcy Węgrowa a w szczególności:</p> <ul style="list-style-type: none"> — dzieci i młodzież do 18 roku życia, w przypadku młodzieży uczącej się do 25 roku życia — rodziny wielodzietne ze szczególnym wsparciem rodzin z dziećmi niepełnosprawnymi — osoby starsze — osoby wykluczone i zagrożone wykluczeniem społecznym, w tym osoby niepełnosprawne
6.	Lokalizacja projektu	ul. Narutowicza, Rzemieślnicza, skwer przed Domem Lipki i Rynek Mariacki wraz z najbliższym otoczeniem
7.	Prognozowane rezultaty wraz ze sposobem ich oceny w odniesieniu do celów rewitalizacji	<ul style="list-style-type: none"> — Poprawa wizerunku przestrzeni publicznej, — Poprawa stanu infrastruktury w obrębie rynku, — Zmniejszenie emisji spalin — Ułatwienie turystom dostępu do rynku i obiektów przyległych, — Wzrost liczby odwiedzających, — Zapobieganie dalszej dewastacji przestrzeni publicznej, — Poprawa komunikacji w obrębie miasta, — Wzrost bezpieczeństwa, — Poprawa warunków życia mieszkańców <p>Projekt wpłynie na:</p> <p>Obniżenie wskaźnika: liczby osób długotrwale bezrobotni na 1 tys. osób w wieku produkcyjnym; ilości wypłacanych zasiłków z powodu ubóstwa na 1 tys mieszkańców.</p> <p>Zmniejszy się poziom wskaźnika udział osób w wieku poprodukcyjnym w populacji, co jednocześnie może zahamować odpływ młodych osób z miasta.</p> <p>Zahamowane zostanie wyludnianie się centrum miasta.</p> <p>Poprawi się wskaźnik gospodarczy, kondycja firm działających w obrębie rynku Mariackiego, zwiększy się ilość zatrudnianych pracowników. Uatrakcyjniona zostanie oferta usług skierowana do</p>

		mieszkańców przez podmioty działające na rynku. W perspektywie do 2023r. wzrośnie liczba mieszkańców na terenie rewitalizacji.		
8.	Planowany okres realizacji projektu (liczba miesięcy)	Od	2016	
		do	2020	
9.	Szacowany budżet projektu (w przybliżeniu w zł)	16.000.000,00zł		
10.	Zewnętrzne źródło finansowania		Tak	
11.	Program operacyjny	Regionalny		
		RPO WM		
12.	Priorytet 6e	Podejmowanie przedsięwzięć mających na celu poprawę stanu środowiska miejskiego, rewitalizację miast, rekultywację i dekontaminację terenów przemysłowych (w tym terenów powojkowych), zmniejszenie zanieczyszczenia powietrza oraz propagowanie działań służących zmniejszeniu hałasu		
13.	Działanie 6.2	Rewitalizacja obszarów zdegradowanych		
14.	Wkład własny kwota % dofinansowania	3 200 000,00 PLN RPO WM 80%		
15.	Wskaźnik rezultatu	Liczba przedsiębiorstw ulokowanych na zrewitalizowanych obszarach		szt 2
16.	Wskaźnik produktu			
		Powierzchnia obszarów objętych rewitalizacją		M2 20882

Urząd Miejski w Węgrowie		Karta nr UM 23/2016
Fiszka projektowa		
Lokalny Program Rewitalizacji Miasta Węgrowa		
1.	Obszar wsparcia w Lokalnym Programie Rewitalizacji	społeczny

2.	Tytuł projektu	<i>Przedszkole Nr 3 im. Marii Konopnickiej w Węgrowie – bez barier w szeroki świat</i>
3.	Podmiot odpowiedzialny	<i>Miasto Węgrów</i>
4.	Opis przedsięwzięcia	<p><i>Problemy, na które odpowiada projekt:</i> <i>Problemy, na które odpowiada projekt</i> - <i>Starzejące się społeczeństwo</i> - <i>Malejąca liczba ludności</i> - <i>Bezrobocie</i> <i>Cel projektu:</i> <i>Cel 1 Poprawa warunków bytowych rodzin w obszarze rewitalizacji</i> <i>Kierunek działania 6: Rozwój opieki dla dzieci w obszarze rewitalizacji</i></p> <p><i>Zakres realizowanych działań</i> <i>Projekt dawałby możliwość zwiększenia uczestnictwa dzieci w wychowaniu przedszkolnym poprzez rozbudowanie przedszkola o salę dla dzieci poniżej 3 roku życia. Przyczyniłoby się to, do stworzenia lepszych warunków życia w mieście, ludziom, którzy chcą rozwijać się zawodowo w pracy, lecz nie mają zapewnionej opieki nad dzieckiem. Żłobek zaspokajałby podstawowe potrzeby małego dziecka i stwarzałby wspierające warunki do prawidłowego i wszechstronnego rozwoju. Realizacja projektu pozwoliła także na wsparcie działań wspomagających rozwój i rehabilitację dzieci niepełnosprawnych poprzez budowę sali Integracji Sensorycznej, w której realizowany byłby specjalny cykl zajęć ogólnorozwojowych i specjalistycznych. Oznaczało to integrację dzieci niepełnosprawnych i pełnosprawnych poprzez realizację wspólnych zajęć.</i> <i>Program ten zawierałby następujące typy zajęć: korekcyjno-kompensacyjne, ogólnorozwojowe integracyjne, muzyczno-taneczne integracyjne, plastyczne integracyjne oraz rytmikę integracyjną, a także zajęcia o specjalnym programie dla dzieci niepełnosprawnych: zajęcia rewalidacyjne i rehabilitacyjne</i></p> <p><i>Działania te zaplanowane są co najmniej do 2030 roku, ale ich efekty będą procentować przez kolejne dziesięciolecia i sprzyjać rozwojowi społeczno – gospodarczemu Węgrowa.</i></p> <p><i>Realizacja projektu będzie sprzyjała:</i> - <i>upowszechnieniu edukacji przedszkolnej na terenie Miasta Węgrowa dzieci w wieku od 1-3 lat,</i> - <i>integracji dzieci niepełnosprawnych i pełnosprawnych,</i> - <i>dostosowaniu placówki do potrzeb dzieci niepełnosprawnych.</i></p> <p><i>Projekt powiązany z Działaniem 6.2 Rewitalizacja obszarów marginalizowanych (P9b)</i> <i>Komplementarny z</i> <i>Projektem nr UM 38/2016 (Rozbudowa Przedszkola nr 3 ulica Wieniawskiego) w LPR MW do roku 2020</i></p>
5.	Grupa docelowa (grupa mieszkańców, która skorzysta z przedsięwzięcia)	<p><i>Wszyscy mieszkańcy Węgrowa a w szczególności:</i> — <i>dzieci i młodzież do 18 roku życia, w przypadku młodzieży uczącej się do 25 roku życia</i> — <i>rodziny wielodzietne a w szczególności rodziny z dziećmi niepełnosprawnymi</i> —</p>

6.	Lokalizacja projektu	Przedszkole nr 3 Ul. Wieniawskiego 1	
7.	Prognozowane rezultaty wraz ze sposobem ich oceny w odniesieniu do celów rewitalizacji	<p><i>Efekty realizacji projektu:</i></p> <ul style="list-style-type: none"> - wyrównywanie szans w dostępie dzieci do edukacji, - zmniejszenie dysproporcji rozwojowych wśród dzieci, rozwój umiejętności psychofizycznych i komunikacyjnych, - wzajemna integracja i zmiana postaw, uspołecznienie, - bogata baza wyposażenia w sprzęt i pomoce dydaktyczne wysokiej jakości, - wzrost liczby ludności w Węgrowie, - zmniejszenie liczby osób bezrobotnych w Węgrowie, - rozwój społeczno – gospodarczy Węgrowa. <p><i>Projekt wpłynie na:</i></p> <p><i>Obniżenie wskaźnika: długotrwale bezrobotnych, liczbę zasiłków z powodu ubóstwa.</i></p> <p><i>Zmniejszy się poziom wskaźnika udział osób w wieku poprodukcyjnym w populacji, co jednocześnie może zahamować odpływ młodych osób z miasta.</i></p> <p><i>Zahamowane zostanie wyludnianie się centrum miasta.</i></p> <p><i>Poprawi się wskaźnik gospodarczy, bowiem zmniejszy się udział bezrobotnych z wykształceniem gimnazjalnym i poniżej w liczbie bezrobotnych.</i></p> <p><i>W perspektywie do 2023r. wzrośnie liczba mieszkańców na terenie rewitalizacji.</i></p>	
8.	Planowany okres realizacji projektu (liczba miesięcy)	od	2017
		do	2023
9.	Szacowany budżet projektu (w przybliżeniu w zł)	1.000.000,00zł	
10.	Zewnętrzne źródło finansowania		Tak
11.	Program operacyjny	Regionalny	Krajowy
12.		RPO WM	
	Priorytet 10i	<p><i>Ograniczenie i zapobieganie przedwczesnemu kończeniu nauki szkolnej oraz zapewnienie równego dostępu do dobrej jakości wczesnej edukacji elementarnej oraz kształcenia podstawowego, gimnazjalnego i ponadgimnazjalnego z uwzględnieniem formalnych, nieformalnych i pozaformalnych ścieżek kształcenia umożliwiających ponowne podjęcie kształcenia i</i></p>	

		szkolenia	
	Działanie 10.1	Kształcenie i rozwój dzieci i młodzieży	
13.	Wkład własny kwota % dofinansowania	200 000,00 PLN 80 %	
14.	Wskaźnik rezultatu	Liczba nauczycieli, którzy uzyskali kwalifikacje lub nabyli kompetencje po opuszczeniu programu	osoby 4
15.	Wskaźnik produktu	Liczba miejsc wychowania przedszkolnego dofinansowanych w programie	szt 25

Urząd Miejski w Węgrowie		Karta nr UM 24/2016
Fiszka projektowa		
Lokalny Program Rewitalizacji Miasta Węgrowa		
1.	Obszar wsparcia w Lokalnym Programie Rewitalizacji	Przestrzenny, środowiskowy
2.	Tytuł projektu	Termomodernizacja budynków użyteczności publicznej
3.	Podmiot odpowiedzialny	Miasto Węgrów
4.	Opis przedsięwzięcia	<p>Problemy, na które odpowiada projekt</p> <p>— zły stan techniczny budynków komunalnych (w szczególności budynki szkoły podstawowej, Urzędu Miejskiego, budynek na ul. Żeromskiego 4a)</p> <p>Cele projektu</p> <p>— zapewnienie dobrych warunków prowadzenia działalności użyteczności publicznej</p> <p>— termomodernizacja budynków użyteczności publicznej na potrzeby działalności społecznej</p> <p>— eliminacja zagrożeń występujących w obszarze</p> <p>Zakres realizowanych działań</p> <p>— Termomodernizacja budynków użyteczności publicznej na terenie rewitalizowanym</p> <p>Projekt powiązany z RPOWM Działaniem 8.1 Aktywizacja zawodowa osób bezrobotnych przez PUP, Działaniem 8.2 Aktywizacja zawodowa osób nieaktywnych zawodowo, Działaniem 3.1 Poprawa rozwoju MŚP na Mazowszu (P9v),Działaniem 10.1 Kształcenie i rozwój dzieci i młodzieży (P10i)</p> <p>Komplementarny z Projektem nr UM 21/2016 (Program szkoleniowy dla uczniów z zakresu prowadzenia działalności gospodarczej),</p>

		Projektem nr UM 26/2016 (Dawać szansę), Projektem nr UM 30/2016 (Punkt obsługi inwestora), Projektem nr UM 35/2016 (Klasy integracyjne szansą na lepszą integrację społeczną i rozwój młodzieży) w LPR do roku 2020			
5.	Grupa docelowa (grupa mieszkańców, która skorzysta z przedsięwzięcia)	— Wszyscy mieszkańcy miasta			
6.	Lokalizacja projektu	Teren rewitalizowany (w tym ul. Rynek Mariacki, ul. Mickiewicza4a, ul. Kościuszki, ul. Żeromskiego 4, Szamoty 33 i 35)			
7.	Prognozowane rezultaty wraz ze sposobem ich oceny w odniesieniu do celów rewitalizacji	— zwiększenie efektywności energetycznej budynków, — estetyzacja zabudowy — polepszenie stanu środowiska naturalnego przez zmianę źródła ogrzewania budynków			
8.	Planowany okres realizacji projektu (liczba miesięcy)	od	2017		
		do	2020		
9.	Szacowany budżet projektu (w przybliżeniu w zł)	6 000 000,00			
10.	Zewnętrzne źródło finansowania		Tak		
11.	Program operacyjny	Regionalny			
		RPO WM			
	Priorytet 4c	Wspieranie efektywności energetycznej, inteligentnego zarządzania energią i wykorzystania odnawialnych źródeł energii w infrastrukturze publicznej, w tym w budynkach publicznych, i w sektorze mieszkaniowym			
	Działanie 4.2	Efektywność energetyczna			
12.	Wkład własny kwota % dofinansowania	1 200 000,00 PLN RPO WM 80%			
13.	Wskaźnik rezultatu	szacowany roczny spadek emisji gazów cieplarnianych		Mg CO2	380
14.	Wskaźnik produktu	Powierzchnia użytkowa budynków poddanych termomodernizacji		M2	18 500

Fiszka projektowa		
Lokalny Program Rewitalizacji Miasta Węgrowa		
1.	Obszar wsparcia w Lokalnym Programie Rewitalizacji	<i>Przestrzenny, środowiskowy</i>
2.	Tytuł projektu	<i>Termomodernizacja i modernizacja lokali komunalnych znajdujących się w zasobie Miasta</i>
3.	Podmiot odpowiedzialny	<i>Miasto Węgrów, Przedsiębiorstwo Gospodarki Komunalnej Sp. z o.o.</i>
4.	Opis przedsięwzięcia	<p><i>Problemy, na które odpowiada projekt:</i></p> <ul style="list-style-type: none"> — <i>ubóstwo i brak środków na modernizację lokali mieszkaniowych</i> — <i>zły stan techniczny budynków komunalnych</i> — <i>ogrzewanie tradycyjnym źródłem ciepła</i> <p><i>Cele projektu:</i></p> <ul style="list-style-type: none"> — <i>Poprawa standardu mieszkań komunalnych,</i> — <i>Budowa nowych mieszkań oraz zapewnienie dobrych warunków zamieszkania i rozwoju dla rodzin w centrum Węgrowa.</i> — <i>Modernizacja i adaptacja budynków komunalnych do rozwoju mieszkalnictwa i usług w centrum</i> — <i>Eliminacja zagrożeń występujących w obszarze</i> — <i>Wspieranie budownictwa mieszkaniowego w obszarze rewitalizacji</i> — <i>Rozwój infrastruktury dostosowanej do funkcji mieszkaniowej i turystycznej w obszarze</i> <p><i>Zakres realizowanych działań:</i></p> <ul style="list-style-type: none"> — <i>Termomodernizacja i modernizacja budynków komunalnych na terenie rewitalizowanym,</i> — <i>Budowa kotłowni gazowej</i> <p><i>Projekt powiązany z RPOWM Działaniem 9.2 Usługi społeczne i usługi opieki zdrowotnej (P9iv), oraz Działaniem 9.1 Aktywizacja społeczno-zawodowa osób wykluczonych i przeciwdziałanie wykluczeniu społecznemu (P9v) oraz</i></p> <p><i>komplementarny z</i></p> <p><i>Projektem nr UM 11/2016 (Centrum Integracji Społecznej)</i></p> <p><i>Projektem nr UM 29/2016 (NGO go)</i></p> <p><i>w LPR do roku 2020</i></p>
5.	Grupa docelowa (grupa mieszkańców, która skorzysta z przedsięwzięcia)	<p><i>Mieszkańcy z terenu rewitalizowanego, w szczególności:</i></p> <ul style="list-style-type: none"> — <i>rodziny wielodzietne a w szczególności rodziny z dziećmi niepełnosprawnymi</i> — <i>osoby starsze</i> — <i>osoby sprawujące pieczę zastępczą i dzieci w niej umieszczone</i> — <i>osoby wykluczone i zagrożone wykluczeniem społecznym, w tym osoby niepełnosprawne</i> — <i>otoczenie osób wykluczonych i zagrożonych wykluczeniem społecznym</i>

6.	Lokalizacja projektu	Ul. Kilińskiego 4, 8, 16 Ul. Kościuszki 1,4,9,9a,24,86 Ul. Krasińskiego 1,3,5 Ul. Mickiewicza 1,2,8,8a,14 Ul. Narutowicza 1,2,8,8a,14 Ul. Piwna 56 Ul. Rynek Mariacki 3,9,8a,10,14 Ul. Stadionowa 2 Ul. Szeroka 2,4,6,6a Ul. Wyszyńskiego 2,4,8 Ul. Zwycięstwa 3,5		
7.	Prognozowane rezultaty wraz ze sposobem ich oceny w odniesieniu do celów rewitalizacji	— polepszenie warunków życia i zamieszkania w centrum Węgrowa, — zwiększenie zasobu mieszkań komunalnych, — estetyzacja zabudowy — polepszenie stanu środowiska naturalnego przez zmianę źródła ogrzewania budynków		
8.	Planowany okres realizacji projektu (liczba miesięcy)	od	2017	
		do	2020	
9.	Szacowany budżet projektu (w przybliżeniu w zł)	4 245 700,00 PLN		
10.	Zewnętrzne źródło finansowania		Tak	
11.	Program operacyjny	Regionalny		
		RPO WM		
	Priorytet 4c	Wspieranie efektywności energetycznej, inteligentnego zarządzania energią i wykorzystania odnawialnych źródeł energii w infrastrukturze publicznej, w tym w budynkach publicznych, i w sektorze mieszkaniowym		
		Działanie 4.2	Efektywność energetyczna	
12.	Wkład własny kwota % dofinansowania	849 140,00 PLN RPO WM 80%		
13.	Wskaźnik rezultatu	Szacowany roczny spadek emisji gazów cieplarnianych	Mg CO2	200
14.	Wskaźnik produktu	Liczba zmodernizowanych energetycznie budynków	szt	11

Urząd Miejski w Węgrowie		Karta nr UM 26/2016
Fiszka projektowa		
Lokalny Program Rewitalizacji Miasta Węgrowa		
1.	Obszar wsparcia w Lokalnym Programie Rewitalizacji	<i>społeczny</i>
2.	Tytuł projektu	<i>Dawać szanse</i>
3.	Podmiot odpowiedzialny	<i>Miasto Węgrów/Szkoła Podstawowa im. Jana Pawła II</i>
4.	Opis przedsięwzięcia	<p><i>Problemy, na które odpowiada projekt:</i></p> <ul style="list-style-type: none"> — <i>Niezadawalające wyniki sprawdzianów po 6 klasie</i> <p><i>Cele projektu</i></p> <ul style="list-style-type: none"> — <i>Poprawa wyników sprawdzianów i egzaminów</i> — <i>Poprawa jakości nauczania</i> — <p><i>Zakres realizowanych działań</i></p> <ul style="list-style-type: none"> — <i>Wsparcie działalności publicznych placówek oświatowych</i> — <i>Systemem stypendialnym</i> — <i>Opracowanie programu stypendialnego dla młodzieży</i> — <i>Program zajęć pozaszkolnych o charakterze edukacyjno-wychowawczym. będzie obejmował również dzieci i młodzież zagrożoną dysfunkcjami społecznymi i patologiami społecznymi.</i> <p><i>Projekt wpłynie na maksymalne wykorzystanie talentów i potencjału drzemącego w dzieciach i młodzieży. Istnieje potrzeba by objąć szkoły programem zajęć ukierunkowanych na rozwój zainteresowań i uzdolnień uczniów szkół.</i></p> <p><i>Projekt powiązany z RPO WM Działaniem 4.2 Efektywność energetyczna (P4c)</i></p> <p><i>Komplementarny z:</i></p> <p><i>Projektem nr UM 24/2016 (Termomodernizacja budynków użyteczności publicznej) w LPR MW do roku 2020</i></p>
5.	Grupa docelowa (grupa mieszkańców, która skorzysta z przedsięwzięcia)	<ul style="list-style-type: none"> — <i>dzieci i młodzież do 18 roku życia</i> — <i>osoby wykluczone i zagrożone wykluczeniem społecznym, w tym osoby niepełnosprawne</i>
6.	Lokalizacja projektu	<i>Szkoła Podstawowa im. Jana Pawła II, ul. Kościuszki 16</i>

7.	Prognozowane rezultaty wraz ze sposobem ich oceny w odniesieniu do celów rewitalizacji	<i>Podniesienie u uczniów kompetencji kluczowych właściwych postaw i umiejętności niezbędnych na rynku pracy</i> <i>Projekt wpłynie na:</i> <i>Obniżenie wskaźników: udziału osób długotrwale bezrobotni na 1 tys. osób w wieku produkcyjnym; liczby wypłacanych zasiłków z powodu ubóstwa na 1 tys mieszkańców.</i> <i>Zmniejszy się poziom wskaźnika udział osób w wieku poprodukcyjnym w populacji, co korzystnie wpłynie na odmłodzenie środowiska mieszkańców.</i> <i>Projekt może ograniczyć wyludnianie się centrum miasta.</i>			
8.	Planowany okres realizacji projektu (liczba miesięcy)	od	2017		
		do	2020		
9.	Szacowany budżet projektu (w przybliżeniu w zł)	2000 000,00 PLN			
10.	Zewnętrzne źródło			TAK	
11.	Program operacyjny	Regionalny			
		RPO WM 2014-2020			
	Priorytet 10i	Ograniczenie i zapobieganie przedwczesnemu kończeniu nauki szkolnej oraz zapewnienie równego dostępu do dobrej jakości wczesnej edukacji elementarnej oraz kształcenia podstawowego, gimnazjalnego i ponadgimnazjalnego z uwzględnieniem formalnych, nieformalnych i pozaformalnych			
	Działanie 10.1	Kształcenie i rozwój dzieci i młodzieży			
12.	Wkład własny kwota	400 000,00 PLN			
	% dofinansowania	RPO WM 80%			
13.	Wskaźnik rezultatu	Liczba szkół i placówek systemu oświaty wykorzystujących sprzęt TIK do prowadzenia zajęć edukacyjnych		Szt.	1
		Liczba szkół, w których pracownie przedmiotowe wykorzystują wyposażenie do prowadzenia zajęć edukacyjnych		Szt.	1
		Liczba uczniów, którzy nabyli kompetencje kluczowe po opuszczeniu programu		osoby	300
		Liczba nauczycieli, którzy uzyskali kwalifikacje lub nabyli kompetencje po		Osoby	5

14.	Wskaźnik produktu	Liczba szkół i placówek systemu oświaty wyposażonych w ramach programu w sprzęt TIK do prowadzenia zajęć edukacyjnych	Szt.	1
		Liczba szkół, których pracowanie zostały doposażone w programie	Szt.	1
		Liczba uczniów objętych wsparciem w zakresie rozwijania kompetencji kluczowych w programie	osoby	300
		Liczba nauczycieli objętych wsparciem w programie	osoby	5

Urząd Miejski w Węgrowie		Karta nr UM 27/2016
Fiszka projektowa		
Lokalny Program Rewitalizacji Miasta Węgrowa		
1.	Obszar wsparcia w Lokalnym Programie Rewitalizacji	społeczny
2.	Tytuł projektu	Promocja Krainy Mistrza Twardowskiego
3.	Podmiot odpowiedzialny	Miasto Węgrów
4.	Opis przedsięwzięcia	<p>Problemy, na które odpowiada projekt:</p> <ul style="list-style-type: none"> — Wysoki udział osób długotrwale bezrobotnych w ogólnej liczbie bezrobotnych <p>Cele projektu:</p> <ul style="list-style-type: none"> — Wzrost działalności Punktu Informacji Turystycznej, sklepów cukierniczych, piekarni itp. na obszarze rewitalizacji oraz terenie przyległym (zwiększenie zatrudnienia) — Wielowymiarowa i wielopokoleniowa integracja mieszkańców obszaru rewitalizacji oraz lepsza identyfikacja mieszkańców z miejscem zamieszkania. <p>Zakres realizowanych działań:</p> <ul style="list-style-type: none"> — Zakup strojów Mistrza Twardowskiego, Pani Twardowskiej. — Opracowanie procedury, i zakup: ciasteczek, rogali, — Wydanie przewodnika multimedialnego do odsłuchania, — Zaprojektowanie materiałów promocyjnych np.: torby z Twardowskim, zestaw pamiątek w koszach, księżyc Twardowskiego. Pamiątki z Krainy – koguty gliniane, magnesy 3D, figurki Twardowskiego, kolorowanki dla dzieci, — Opracowanie publikacji Legendy węgrowskiej w wersji dla dzieci z zadaniami edukacyjnymi <p>Projekt powiązany z Działaniem 6.2 Rewitalizacja obszarów zdegradowanych (P6e)</p> <p>Komplementarny z:</p> <p>Projektem nr UM 22/2016 (Udostępnienie przestrzeni Rynku Mariackiego w Węgrowie do prowadzenia różnych form aktywności</p>

		społecznych z uwzględnieniem potrzeb osób niepełnosprawnych” kluczowym projektem wiązki projektowej) w LPR MW do roku 2020		
5.	Grupa docelowa (grupa mieszkańców, która skorzysta z przedsięwzięcia)	Wszyscy mieszkańcy Węgrowa, turyści przy zaangażowaniu mieszkańców grup defaworyzowanych bądź w trudnej sytuacji na rynku pracy, organizacji pozarządowych i przedsiębiorców ulokowanych w obszarze rewitalizacji		
6.	Lokalizacja projektu	Miasto Węgrów w szczególności teren poddany rewitalizacji Ul. Rynek Mariacki 16		
7.	Prognozowane rezultaty wraz ze sposobem ich oceny w odniesieniu do celów rewitalizacji	<i>Wielokanałowa promocja marki, wzrost liczby odwiedzających miasto turystów.</i> <i>Projekt wpłynie na:</i> <i>Obniżenie wskaźnika: długotrwale bezrobotni na 1 tys. osób w wieku produkcyjnym; zmniejszy się liczba zasiłków z powodu ubóstwa na 1 tys mieszkańców.</i> <i>Poprawi się kondycja firm posiadających lokalizacje na terenie obszaru.</i> <i>Zahamowane zostanie wyludnianie się centrum miasta.</i>		
8.	Planowany okres realizacji projektu (liczba miesięcy)	od	2017	
		do	2020	
9.	Szacowany budżet projektu (w przybliżeniu w zł)	500 000,00 PLN		
10.	Zewnętrzne źródło finansowania		Tak	
11.	Program operacyjny	Regionalny		
		RPO WM		
12.	Wkład własny kwota % dofinansowania	100 000,00 PLN 80%		
13.	Wskaźnik rezultatu	Wzrost oczekiwanej liczby odwiedzin w objętych wsparciem miejscach należących do dziedzictwa kulturalnego i naturalnego oraz stanowiących atrakcje turystyczne		osoby 10 000
14.	Wskaźnik produktu	Liczba wydarzeń służących zachowaniu, upowszechnianiu oraz promocji obszaru rewitalizacji produktów i usług lokalnych		Szt. 4

Urząd Miejski w Węgrowie	Karta nr UM 28/2016
Fiszka projektowa	
Lokalny Program Rewitalizacji Miasta Węgrowa	

1.	Obszar wsparcia w Lokalnym Programie Rewitalizacji	społeczny
2.	Tytuł projektu	<i>Nasza tożsamość – koncepcja współpracy na rzecz promowania dziedzictwa kulturowego Miasta</i>
3.	Podmiot odpowiedzialny	<i>Miasto Węgrów, Parafie, organizacje pozarządowe</i>
4.	Opis przedsięwzięcia	<p><i>Problemy, na które odpowiada projekt:</i></p> <ul style="list-style-type: none"> — niewykorzystany potencjał zabytkowych budowli i pomieszczeń w budynkach parafialnych — zmniejszenie przestępczość — duża liczba zaniedbanych obiektów zabytkowych — niska atrakcyjność zaniedbanych obiektów dla turystów <p><i>Cele projektu:</i></p> <p><i>aktywizacja społeczności lokalnych i organizacji pozarządowych</i></p> <p><i>zwiększona dostępność oraz rozwój zasobów kulturowych regionu</i></p> <p><i>uatrakcyjnienie obszaru rewitalizowanego dla mieszkańców i turystów</i></p> <p><i>renowacja obiektów zabytkowych i ich szerokie udostępnienie dla usług</i></p> <p><i>- ochrona zabytków i dziedzictwa kulturowego</i></p> <p><i>Zakres projektu:</i></p> <p><i>Nawiązanie współpracy między Miastem, parafiami, organizacjami pozarządowymi w celu wypracowania wspólnej koncepcji ochrony i rozwoju dziedzictwa kulturowego Miasta.</i></p> <p><i>Węgrów posiada wiele obiektów, które stanowią ważny element dziedzictwa kulturowego. Obiekty te wymagają stałej opieki i prowadzenia działań rewitalizacyjnych. Należy wspierać Parafie, które są właścicielami największych węgrowskich perełek. Szczególnej pomocy wymagają dawne zabudowania księży komunistów: seminarium, plebania i kolegium – własność parafii Wniebowzięcia NMP w Węgrowie. Obecnie budynek znajduje się w stanie dalekim od estetyki zwłaszcza od strony wschodniej pozbawionej w znacznej mierze tynków.</i></p> <p><i>Następnie podjęcie renowacji zabudowań dawnej tkalni zakonnej reformatów znajdujących się na tyłach zespołu poreformackiego. Zabytek wymieniany w literaturze, między innymi w opisie wizyty króla Stanisław Augusta Poniatowskiego w 1784 r. oraz zabytkowego budynku danego browaru reformackiego z 1829 r. usytuowanego obok tkalni na tyłach zespołu poreformackiego i adaptacja go na cele kulturalne. Wymiana tzw "baranka"- historycznego tynku betonowego na Domu Lipki na tynk wapienny.</i></p> <p><i>W związku z tymi ważnymi zadaniami Miasto musi podjąć wysiłki by zrealizować te cele rewitalizacyjne, także we współpracy z innymi</i></p>

		<p>podmiotami zaangażowanymi w te działania.</p> <p>Projekt powiązany z działaniem 5.3 Dziedzictwo kulturowe (P6c), Działaniem 8.1 Ochrona dziedzictwa kulturowego i rozwój zasobów kultury (P6c) i Działanie m 6.2 Rewitalizacja obszarów zdegradowanych (P6e) oraz</p> <p>komplementarny z:</p> <p>Projektem nr UM 01/2016 (Renowacja zabytków architektury sakralnej – Parafia Rzymskokatolicka p.w. Wniebowzięcia N.M.P)</p> <p>Projektem nr UM 02/2016 (Renowacja zabytków architektury sakralnej Parafia Ewangelicko Augsburska pw. Świętej Trójcy)</p> <p>Projektem nr UM 03/2016 (Prace konserwatorskie polichromii Michała Anioła Palloniego w kopule transeptu i przeprowadzenie badań konserwatorskich ścian kościoła pod wezwaniem św. Piotra z Alkantary i św. Antoniego z Padwy w Węgrowie)</p> <p>Projektem nr UM 04/2016 (Odkrycie i konserwacja fresków na korytarzach klasztornych w kościele pod wezwaniem św. Piotra z Alkantary i św. Antoniego z Padwy w Węgrowie)</p> <p>Projektem nr UM 07/2016 (Odkrycie i konserwacja fresków na korytarzach klasztornych w kościele pod wezwaniem św. Piotra z Alkantary i św. Antoniego z Padwy w Węgrowie)</p> <p>Projektem nr UM 22/2017 (Udostępnienie przestrzeni Rynku Mariackiego w Węgrowie do prowadzenia różnych form aktywności społecznych z uwzględnieniem potrzeb osób niepełnosprawnych” kluczowym projektem wiązki projektowej) w LPR MW do roku 2020</p>
5.	Grupa docelowa (grupa mieszkańców, która skorzysta z przedsięwzięcia)	— Wszyscy mieszkańcy obszaru rewitalizacji
6.	Lokalizacja projektu	Ul. Rynek Mariacki, ul. Kościuszki, ul. Kościelna, ul. Narutowicza
7.	Prognozowane rezultaty wraz ze sposobem ich oceny w odniesieniu do celów rewitalizacji	<p>zwiększenie atrakcyjności obszaru dla mieszkańców i turystów, poprawa stanu zachowania zabytków nieruchomych</p> <p>Projekt wpłynie na:</p> <p>Obniżenie wskaźnika: długotrwale bezrobotni na 1 tys. osób w wieku produkcyjnym; zasiłki z powodu ubóstwa na 1 tys. mieszkańców.</p> <p>Zmniejszy się poziom wskaźnika udział osób w wieku poprodukcyjnym w populacji, co jednocześnie może zahamować odpływ młodych osób z miasta.</p>

		Zahamowane zostanie wyludnianie się centrum miasta. Poprawi się wskaźnik gospodarczy, bowiem zmniejszy się udział bezrobotnych z wykształceniem gimnazjalnym i poniżej w liczbie bezrobotnych. W perspektywie do 2023r. wzrośnie liczba mieszkańców na terenie rewitalizacji.		
8.	Planowany okres realizacji projektu (liczba miesięcy)	od	2016	
		do	2020	
9.	Szacowany budżet projektu (w przybliżeniu w zł)	50 000,00 PLN		
10.	Zewnętrzne źródło finansowania		Tak	
11.	Program operacyjny	Regionalny	Krajowe	
		RPO WM	PO IIŚ	
	Priorytet	6c Zachowanie, ochrona, promowanie i rozwój dziedzictwa naturalnego i kulturowego	6c Zachowanie, ochrona, promowanie i rozwój dziedzictwa naturalnego i kulturowego	
	Działanie	5.3 Dziedzictwo kulturowe	8.1 Ochrona dziedzictwa kulturowego i rozwój zasobów kultury	
12.	Wkład własny kwota % dofinansowania	10 000,00 PLN RPO WM 80%		
13.	Wskaźnik rezultatu	Wzrost oczekiwanej liczby odwiedzin w objętych wsparciem miejsc należących do dziedzictwa kulturowego i naturalnego oraz stanowiących atrakcje turystyczne	[osoby]	5000
14.	Wskaźnik produktu	Liczba obiektów zabytkowych objętych wsparciem	szt	
		Liczba kulturowych obszarów/miejsc/instytucji kulturalnych udostępnianych dla niepełnosprawnych	szt	

Urząd Miejski w Węgrowie		Karta nr UM 29/2016
Fiszka projektowa		
Lokalny Program Rewitalizacji Miasta Węgrowa		
1.	Obszar wsparcia w Lokalnym Programie Rewitalizacji	społeczny, gospodarczy

2.	Tytuł projektu	NGO go
3.	Podmiot odpowiedzialny	Organizacje pozarządowe, Miasto Węgrów, Powiat
4.	Opis przedsięwzięcia	<p><i>Problemy, na które odpowiada projekt:</i></p> <ul style="list-style-type: none"> — niewystarczająca liczba lokali i miejsc przeznaczonych na działalność NGO <p><i>Cele projektu:</i></p> <ul style="list-style-type: none"> — aktywizacja społeczności lokalnych i organizacji pozarządowych — zmniejszenie odpływu młodych ludzi z miasta — zmniejszenie bezrobocia <p><i>Zakres projektu:</i></p> <p><i>W Węgrowie funkcjonuje bardzo duża liczba organizacji i stowarzyszeń, które mogą borykać się lokalami na swoje siedziby, często także zwracają się one do gminy o wsparcie w tym zakresie. Organizacje pozarządowe stanowią istotny element społeczeństwa obywatelskiego. Organizacje pozarządowe pełnią rozmaite funkcje w społeczeństwie: uczą, pomagają, przeciwdziałają konsekwencjom społecznych nierówności, proponują innowacyjne rozwiązania. By wykorzystać potencjał, który posiadają organizacje należy je wspierać, stwarzać możliwości do ich rozwoju. Należy postawić na promocję działań sektora pozarządowego, stworzenia miejsca informacyjno - integracyjnego dla organizacji pozarządowych oraz innych form aktywności obywatelskiej, udzielać wsparcia technicznego i merytorycznego dla organizacji pozarządowych, szczególnie pod kątem nowej perspektywy finansowej UE.</i></p> <p><i>Projekt powiązany z RPOWM Działaniem 4.2 Efektywność energetyczna (P4c)</i></p> <p><i>Komplementarny z Projektem nr UM 25/2016 (Termomodernizacja i modernizacja lokali komunalnych znajdujących się w zasobie Miasta) w LPR do roku 2020</i></p>
5.	Grupa docelowa (grupa mieszkańców, która skorzysta z przedsięwzięcia)	<i>Organizacje i stowarzyszenia, które chcą ulokować siedzibę na terenie obszaru rewitalizacji</i>
6.	Lokalizacja projektu	<i>Obszar rewitalizowany, ze szczególnym wskazaniem na budynek przy ul. Żeromskiego 4a</i>
7.	Prognozowane rezultaty wraz ze sposobem ich oceny w odniesieniu do celów rewitalizacji	<i>Pozyskane środki na realizację programów na rzecz społeczności miasta, które przyczynią się do zwalczania wykluczenia społecznego, pełniejsze wykorzystania zasobów kapitału ludzkiego, profesjonalizacja kadr NGO, miejsca pracy w sektorze pozarządowym</i>

		<i>Obniżenie wskaźnika: osób długotrwale bezrobotni na 1 tys. osób w wieku produkcyjnym; ograniczenie liczby wypłacanych zasiłków z powodu ubóstwa na 1 tys mieszkańców.</i> <i>Zahamowane zostanie wyludnianie się centrum miasta.</i> <i>Poprawi się wskaźnik gospodarczy, bowiem zmniejszy się udział bezrobotnych z wykształceniem gimnazjalnym i poniżej w liczbie bezrobotnych.</i> <i>Wzrośnie liczb zatrudnionych i ograniczone zostanie ubóstwo.</i>		
8.	Planowany okres realizacji projektu (liczba miesięcy)	od	2017	
		do	2020	
9.	Szacowany budżet projektu (w przybliżeniu w zł)	500 000,00 PLN		
10.	Zewnętrzne źródło finansowania		Tak	
11.	Program operacyjny		Krajowe	
		RPO WM		
	Priorytet 9v	Wspieranie przedsiębiorczości społecznej i integracji zawodowej w przedsiębiorstwach społecznych oraz ekonomii społecznej i solidarnej w celu ułatwienia dostępu do zatrudnienia		
	Działanie 9.1	Aktywizacja społeczno-zawodowa osób wykluczonych i przeciwdziałanie wykluczeniu społecznemu		
12.	Wkład własny kwota % dofinansowania	100 000,00 PLN RPO WM 80%		
13.	Wskaźnik rezultatu	Liczba osób zagrożonych ubóstwem lub wykluczeniem społecznym, które uzyskały kwalifikacje po opuszczeniu programu	[osoby]	20
14.	Wskaźnik produktu	Liczba osób zagrożonych ubóstwem lub wykluczeniem społecznym objętych wsparciem	osoby	30
		Liczba osób z niepełno sprawnościami objętych wsparciem w programie	osoby	3

Lokalny Program Rewitalizacji Miasta Węgrowa		
1.	Obszar wsparcia w Lokalnym Programie Rewitalizacji	<i>społeczny, gospodarczy</i>
2.	Tytuł projektu	<i>Punkt obsługi inwestora</i>
3.	Podmiot odpowiedzialny	<i>Miasto Węgrów, organizacje pozarządowe, Urząd Pracy</i>
4.	Opis przedsięwzięcia	<p><i>Problemy, na które odpowiada projekt:</i></p> <ul style="list-style-type: none"> - <i>starzejące się społeczeństwo</i> - <i>spadek liczby ludności</i> - <i>bezrobocie</i> - <i>ubóstwo</i> <p><i>Cele projektu:</i></p> <ul style="list-style-type: none"> - <i>Współpraca z przedsiębiorcami, kupcami i rzemieślnikami</i> - <i>Przygotowanie oferty terenów inwestycyjnych</i> - <i>Wypracowanie modelu współpracy z przedsiębiorcami</i> - <i>Współpraca z przedsiębiorcami i dostosowanie kwalifikacji pracowników do wymagań lokalnego rynku pracy oraz usług w obszarze rewitalizacji poprawa warunków bytowych rodzin w obszarze rewitalizacji</i> - <i>Zmniejszenie odpływu młodych ludzi z miasta</i> - <i>Wzrost zatrudnienia</i> <p><i>Rozwój gospodarczy jest podstawą do rozwoju każdego miasta, dlatego też należy dążyć do stworzenia przyjaznego wizerunku miasta na wielu płaszczyznach, jako miejsca do inwestowania, miejsca atrakcyjnego turystycznie oraz miejsca do zamieszkania.</i></p> <p><i>Ważne jest stworzenie korzystnych warunków do prowadzenia działalności gospodarczej (pakiet korzyści). Stworzenie przestrzeni miejskiej do realizacji pomysłów mieszkańców i ich wspieranie.</i></p> <p><i>Stworzenie stanowiska ds. obsługi i wsparcia inwestora – udostępnienie informacji i danych potrzebnych inwestorowi ułatwienie kontaktów z urzędami i instytucjami administracji publicznej, pomoc w całym procesie inwestycyjnym.</i></p> <p><i>Punkt informacji nt. funduszy UE dla małych i średnich przedsiębiorstw, pomoc w aplikowaniu o fundusze, otworzy szerszy dostęp do instrumentów finansowych dotyczących zakładanie lub rozwój działalności gospodarczej.</i></p> <p><i>Projekt powiązany z RPOWM Działaniem 4.2 Efektywność energetyczna (P4c)</i></p> <p><i>Komplementarny z</i></p>

		<i>Projektem nr UM 24/2016 (Termomodernizacja budynków użyteczności publicznej) w LPR Miasta Węgrowa do 2020</i>	
5.	Grupa docelowa (grupa mieszkańców, która skorzysta z przedsięwzięcia)	— <i>Przedsiębiorcy, mieszkańcy obszaru</i>	
6.	Lokalizacja projektu	<i>lokal komunalny przy ul. Rynek Mariacki</i>	
7.	Prognozowane rezultaty wraz ze sposobem ich oceny w odniesieniu do celów rewitalizacji	<ul style="list-style-type: none"> — <i>wzrost liczby osób prowadzących własną działalność gospodarczą</i> — <i>rozwój istniejących firm</i> — <i>zmniejszenie bezrobocia</i> — <i>poprawa wizerunku miasta</i> — <i>utworzenie nowych miejsc pracy</i> — <i>rozwój gospodarczy</i> <p><i>Projekt wpłynie na obniżenie wskaźnika: długotrwale bezrobotni na 1 tys. osób w wieku produkcyjnym; zmniejszenie liczby osób pobierających zasiłki z powodu ubóstwa na 1 tys mieszkańców.</i></p> <p><i>Zahamowane zostanie wyludnianie się centrum miasta.</i></p> <p><i>Poprawi się wskaźnik gospodarczy, bowiem poprawi się struktura wykształcenie wśród bezrobotnych</i></p> <p><i>Poprawi się kondycja finansowa zarówno mieszkańców jak i przedsiębiorców do 2020 roku.</i></p>	
8.	Planowany okres realizacji projektu (liczba miesięcy)	od	<i>2017</i>
		do	<i>2020</i>
9.	Szacowany budżet projektu (w przybliżeniu w zł)	<i>200 000,00 PLN</i>	
10.	Zewnętrzne źródło finansowania		<i>TAK</i>
11.	Program operacyjny	<i>Regionalny</i>	
		<i>RPO WM</i>	
	Priorytet 9v	<i>Wspieranie przedsiębiorczości społecznej i integracji zawodowej w przedsiębiorstwach społecznych oraz ekonomii społecznej i solidarnej w celu ułatwienia dostępu do zatrudnienia</i>	
	Działanie	<i>8.1 Aktywizacja zawodowa osób bezrobotnych przez PUP</i>	

		8.2 Aktywizacja zawodowa osób nieaktywnych zawodowo 3.1 Poprawa rozwoju MŚP na Mazowszu	
12.	Wkład własny kwota % dofinansowania	40 000,00 PLN RPO WM 80%	
13.	Wskaźnik rezultatu	Liczba osób, które uzyskały kwalifikacje po opuszczeniu programu	[osoby]
		Liczba osób pracujących po opuszczeniu programu	(osoby)
		Liczba osób z niepełnosprawnościami pracujących po opuszczeniu programu	Osoby
		Liczba utworzonych miejsc pracy w ramach udzielonych z EFS środków na podjęcie działalności gospodarczej	osoby
		Wzrost zatrudnienia we wspieranych przedsiębiorstwach	
14.	Wskaźnik produktu	Liczba osób bezrobotnych w tym długotrwale bezrobotnych objętych wsparciem w programie	osoby
		Liczba osób długotrwale bezrobotnych objętych wsparciem w programie	osoby
		Liczba osób z niepełnosprawnościami objętych wsparciem w programie	osoby
		Liczba osób w wieku 50 lat i więcej objętych wsparciem w programie	osoby
		Liczba osób o Niskich kwalifikacjach objętych wsparciem w programie	osoby
		Liczba osób, które otrzymały bezzwrotne środki na podjęcie działalności gospodarczej	osoby
		Liczba przedsiębiorstw otrzymujących wsparcie	osoby
		Liczba przedsiębiorstw otrzymujących wsparcie niefinansowe	szt

Urząd Miejski w Węgrowie		Karta nr UM 31/2016
Fiszka projektowa Lokalny Program Rewitalizacji Miasta Węgrowa		
1.	Obszar wsparcia w Lokalnym	przestrzenny

	Programie Rewitalizacji	
2.	Tytuł projektu	<i>Rozbudowa/budowa placów zabaw, siłownie plenerowe</i>
3.	Podmiot odpowiedzialny	<i>Miasto Węgrów</i>
4.	Opis przedsięwzięcia	<p><i>Problemy, na które odpowiada projekt</i></p> <ul style="list-style-type: none"> — <i>Zmniejszenie popełnianych przestępstw</i> — <i>zmniejszenia negatywnych zachowań wśród dzieci i młodzieży</i> — <i>Eliminacja problemu przestępczości wśród nieletnich</i> — <i>Walka z ubóstwem</i> — <i>Bezrobocie</i> — <i>Uatrakcyjnienie miejsca</i> <p><i>Cele projektu</i></p> <ul style="list-style-type: none"> — <i>Zwiększenie atrakcyjności rozbudowanych placów dla osób w każdej grupie wiekowej.</i> — <i>Aktywizacja sportowa osób biernych.</i> — <i>Zwiększenie bezpieczeństwa na rozbudowanych placach zabaw</i> — <i>Dostosowanie przestrzeni do różnych form aktywności</i> <p><i>Zakres realizowanych działań</i></p> <ul style="list-style-type: none"> — <i>Rozbudowa istniejących placów zabaw w urządzenia do ćwiczeń siłowych zlokalizowanych na świeżym powietrzu (wraz z monitoringiem)</i> — <i>Aktywność fizyczna, ćwiczenia, zabaw to doskonały sposób na relaks i wolny czas, niezależnie od wieku. Place zabaw - siłownie plenerowe cieszą się dużym powodzeniem. Z urządzeń w Węgrowie będą mogły korzystać dzieci, młodzież, osoby starsze jak i również osoby niepełnosprawne.</i> <p><i>Projekt powiązany z RPOWM Działaniem 10.1Kształcenie i rozwój dzieci i młodzieży (P10i)</i></p> <p><i>Komplementarny z</i> <i>Projektem nr UM 32/2016 (Rozwój prozdrowotnych postaw u mieszkańców miasta),</i> <i>Projektem nr UM 19/2016 (Konceptualizacja zagospodarowania ul. Narutowicza, Rzemieślniczej, skweru przed Domem Lipki i Rynkiem Mariackim)</i> <i>w LPR do roku 2020</i></p>
5.	Grupa docelowa (grupa mieszkańców, która skorzysta z przedsięwzięcia)	<i>Wszyscy mieszkańcy Węgrowa a w szczególności mieszkańcy obszaru rewitalizacji</i>
6.	Lokalizacja projektu	<i>Miasto Węgrów - obszar poddany rewitalizacji, Park im Armii Krajowej</i>
7.	Prognozowane rezultaty wraz ze sposobem ich oceny w	<i>Siłownie plenerowe będą miejscem ćwiczeń, wypoczynku i spotkań lokalnej społeczności.</i>

	odniesieniu do celów rewitalizacji	<i>Place zabaw dla dzieci pozwolą na odpoczynek w miejscu przystosowanym do wypoczynku dzieci.</i> <i>Obniżenie wskaźnika:</i> <i>Zmniejszy się poziom wskaźnika udział osób w wieku poprodukcyjnym w populacji, co jednocześnie może zahamować odpływ młodych osób z miasta.</i> <i>Zwiększy się poziom bezpieczeństwa i zmniejszy liczba przestępstw.</i> <i>Poprzez porządkowanie terenów centrum Węgrów będzie coraz bardziej atrakcyjny i zostanie zahamowane wyludnianie się jego centrum.</i>			
8.	Planowany okres realizacji projektu (liczba miesięcy)	od	2017		
		do	2020		
9.	Szacowany budżet projektu (w przybliżeniu w zł)	500 000,00 PLN			
10.	Zewnętrzne źródło finansowania		Tak		
11.	Program operacyjny	Regionalny			
		RPO WM			
	Priorytet	9b Wsparcie rewitalizacji fizycznej, gospodarczej i społecznej ubogich społeczności na obszarach miejskich i wiejskich			
	Działanie 6.2	Rewitalizacja obszarów zmarginalizowanych			
12.	Wkład własny kwota % dofinansowania	100 000,00 PLN RPO WM 80%			
13.	Wskaźnik rezultatu	Liczba przedsiębiorstw ulokowanych na zrewitalizowanych obszarach		szt	1
14.	Wskaźnik produktu	Powierzchnia obszarów objętych rewitalizacją	M2		

Urząd Miejski w Węgrowie		Karta nr UM 32/2016
Fiszka projektowa		
Lokalny Program Rewitalizacji Miasta Węgrowa		
1.	Obszar wsparcia w Lokalnym Programie Rewitalizacji	<i>społeczny</i>
2.	Tytuł projektu	<i>Rozwój prozdrowotnych postaw u mieszkańców miasta</i>
3.	Podmiot odpowiedzialny	<i>Miasto Węgrów, kluby sportowe</i>

4.	Opis przedsięwzięcia	<p><i>Kultura fizyczna jest czynnikiem kształtowania osobowości, rozwijania nawyków i prozdrowotnych postaw, a także wartościową formą spędzania wolnego czasu. Dlatego należy zwrócić szczególną uwagę na jej ważne cele społeczne. Z tych względów powinniśmy być zainteresowani rozwojem i upowszechnieniem różnych form sportu i rekreacji, gdyż są one ważnym elementem życia człowieka.</i></p> <p><i>Należy wzbogacać rozwiązania umożliwiające uprawianie masowej rekreacji i sportu.</i></p> <p><i>Problemy, na które odpowiada projekt:</i></p> <ul style="list-style-type: none"> — <i>Ubóstwo</i> — <i>Bezrobocie</i> — <i>Przestępczość wśród dzieci i młodzieży</i> <p><i>Cele projektu:</i></p> <ul style="list-style-type: none"> — <i>Doprowadzenie do ograniczenia i zmniejszenia negatywnych zachowań wśród dzieci i młodzieży</i> — <i>Pomoc dzieciom i młodzieży z rodzin patologicznych, niewydolnych wychowawczo, z przemocą</i> — <i>Eliminacja rodzin z niebieskimi kartami</i> — <i>Eliminacja problemu przestępczości wśród nieletnich</i> — <i>Walka z ubóstwem</i> — <i>Walka z bezrobociem</i> <p><i>Zakres realizowanych działań:</i></p> <ul style="list-style-type: none"> — <i>Zagospodarowanie czasu wolnego, pozaszkolnego</i> — <i>Organizacja bezpiecznego spędzania wolnego czasu</i> — <i>Rozwój nawyków i prozdrowotnych postaw</i> <p><i>Projekt powiązany z RPOWM Działaniem 6.2 Rewitalizacja obszarów marginalizowanych (P9b)</i></p> <p><i>Komplementarny z</i></p> <p><i>Projektem nr UM 31/2016 (Rozbudowa/budowa placów zabaw, siłownie plenerowe)</i></p> <p><i>Projektem nr UM 37/2016 (Rozbudowa zespołu boisk przy Szkole Podstawowej)</i></p> <p><i>Projektem nr UM 39/2016 (Budowa sali gimnastycznej z zapleczem i basenem przy Gimnazjum w Węgrowie ul. Szamoty 35)</i></p> <p><i>w LPR MW do roku 2020</i></p> <p><i>Projekt należący do wiązki projektów, w którym wiodącym jest projekt UM/39/2016 z uwagi na lokalizację w sąsiedztwie bardzo dużego skupiska zjawisk kryzysowych.</i></p>
5.	Grupa docelowa (grupa mieszkańców, która skorzysta z przedsięwzięcia)	<ul style="list-style-type: none"> — <i>dzieci i młodzież do 18 roku życia, w przypadku młodzieży uczącej się do 25 roku życia</i> — <i>rodziny wielodzietne a w szczególności rodziny z dziećmi niepełnosprawnymi</i>

		— osoby sprawujące pieczę zastępczą i dzieci w niej umieszczone — osoby wykluczone i zagrożone wykluczeniem społecznym, w tym osoby niepełnosprawne	
6.	Lokalizacja projektu	Ul. Kościuszki 16, ul. Szamoty 35,	
7.	Prognozowane rezultaty wraz ze sposobem ich oceny w odniesieniu do celów rewitalizacji	— Aktywizacja ludzi młodych — Kształtowanie postaw prozdrowotnych — Organicznie zjawiska ubóstwa, przemocy — Angażowanie w życie społeczności lokalnej Rozszerzenie programu animator na zespół boisk przy Szkole Podstawowej o lodowisko i sporty zimowe – poprzez te działania damy alternatywę młodym ludziom na wypełnienie wolnego czasu z dala od komputerów i TV, rozwijania nawyków i prozdrowotnych postaw. Obniżenie wskaźnika: długotrwale bezrobotni na 1 tys. osób w wieku produkcyjnym; liczby osób otrzymujących zasiłki z powodu ubóstwa na 1 tys mieszkańców. Zmniejszy się poziom wskaźnika udział osób w wieku poprodukcyjnym w populacji, co jednocześnie może zahamować odpływ młodych osób z miasta, ze względu na aktywność sportową Zahamowane zostanie wyludnianie się centrum miasta, obiekt zachęci do korzystania z niego mieszkańców z całego Węgrowa.	
8.	Planowany okres realizacji projektu (liczba miesięcy)	od	2017
		do	2020
9.	Szacowany budżet projektu	120 000,00 PLN	
10.	Zewnętrzne źródło finansowania		Tak
11.	Program operacyjny	Regionalny	
		TAK	
	Priorytet 10i	Ograniczenie i zapobieganie przedwczesnemu kończeniu nauki szkolnej oraz zapewnienie równego dostępu do dobrej jakości wczesnej edukacji elementarnej oraz kształcenia podstawowego, gimnazjalnego i ponadgimnazjalnego z uwzględnieniem formalnych, nieformalnych i pozaformalnych ścieżek kształcenia umożliwiających ponowne podjęcie kształcenia i szkolenia	

	Działanie 10.1	<i>Kształcenie i rozwój dzieci i młodzieży</i>	
12.	Wkład własny kwota % dofinansowania	24 000,00 PLN RPO WM 80%	
13.	Wskaźnik rezultatu	Liczba uczniów , którzy nabyli kompetencje kluczowe w programie	osoby 200
14.	Wskaźnik produktu	Liczba uczniów objętych wsparciem w zakresie rozwijania kompetencji kluczowych w programie	osoby 200

Urząd Miejski w Węgrowie		Karta nr UM 33/2016	
Fiszka projektowa			
Lokalny Program Rewitalizacji Miasta Węgrowa			
1.	Obszar wsparcia w Lokalnym Programie Rewitalizacji	społeczny	
2.	Tytuł projektu	Prowadzenie świetlicy spełniające wymogi świetlicy socjoterapeutycznej	
3.	Podmiot odpowiedzialny	Caritas Diecezji Drohiczyńskiej	
4.	Opis przedsięwzięcia	<p><i>Problemy, na które odpowiada projekt:</i></p> <p>1. Walka z ubóstwem</p> <p>2. Walka z bezrobociem</p> <p>3. Eliminacja rodzin z niebieskimi kartami</p> <p>4. Eliminacja problemu przestępczości wśród nieletnich</p> <p><i>Cele projektu:</i></p> <p>— Doprowadzenie do ograniczenia i zmniejszenia negatywnych zachowań wśród dzieci i młodzieży</p> <p>— Pomoc dzieciom i młodzieży z rodzin patologicznych, niewydolnych wychowawczo, z przemocą</p> <p><i>Zakres realizowanych działań:</i></p> <p>— Zagospodarowanie czasu wolnego, pozaszkolnego</p> <p>— Organizacja bezpiecznego spędzania wolnego czasu</p> <p><i>Projekt powiązany z RPOWM Działaniem 5.3 Dziedzictwo kulturowe (P6c)</i></p> <p><i>Komplementarny z</i></p> <p><i>Projektem nr UM 01/2016 (Renowacja zabytków architektury sakralnej – Parafia Rzymskokatolicka p.w. Wniebowzięcia N.M.P.) w LPR MW do roku 2020</i></p>	
5.	Grupa docelowa (grupa mieszkańców, która skorzysta z przedsięwzięcia)	<p>— dzieci i młodzież do 18 roku życia, w przypadku młodzieży uczącej się do 25 roku życia</p> <p>— rodziny wielodzietne a w szczególności rodziny z dziećmi niepełnosprawnymi</p> <p>— osoby sprawujące pieczę zastępczą i dzieci w niej umieszczone</p>	

		— osoby wykluczone i zagrożone wykluczeniem społecznym, w tym osoby niepełnosprawne		
6.	Lokalizacja projektu	Ul. Kościelna		
7.	Prognozowane rezultaty wraz ze sposobem ich oceny w odniesieniu do celów rewitalizacji	Zmniejszenie liczby osób zagrożonych Wykluczeniem społecznym, pomoc dzieciom borykającym się z problemami emocjonalnymi		
8.	Planowany okres realizacji projektu (liczba miesięcy)	od	2017	
		do	2020	
9.	Szacowany budżet projektu (w przybliżeniu w zł)	100 000,00PLN		
10.	Zewnętrzne źródło finansowania		Tak	
11.	Program operacyjny	Regionalny		
		RPO WM		
	Priorytet 9iv	Ułatwienie dostępu do przystępnych cenowo, trwałych oraz wysokiej jakości usług, w tym opieki zdrowotnej i usług socjalnych świadczonych w interesie ogólnym		
	Działanie 9.2	Usługi społeczne i usługi opieki zdrowotnej		
12.	Wkład własny kwota % dofinansowania	20 000,00 PLN RPO WM 80%		
13.	Wskaźnik rezultatu	Liczba wspartych w programie miejsc świadczenia usług społecznych istniejących po zakończeniu projektu	szt	1
14.	Wskaźnik produktu	Liczba osób zagrożonych wykluczeniem społecznym objętych usługami społecznymi świadczonymi w interesie ogólnym w programie	szt	100

Urząd Miejski w Węgrowie		Karta nr UM 34/2016
Fiszka projektowa		
Lokalny Program Rewitalizacji Miasta Węgrowa		
1.	Obszar wsparcia w Lokalnym Programie Rewitalizacji	społeczny
2.	Tytuł projektu	Węgrowskie niedźwiadki

3.	Podmiot odpowiedzialny	Miasto Węgrów
4.	Opis przedsięwzięcia	<p><i>Problemy na które odpowiada projekt:</i></p> <ul style="list-style-type: none"> — zły wizerunek obszaru zdegradowanego — liczba popełnianych przestępstw <p><i>Cele projektu:</i></p> <ul style="list-style-type: none"> — poprawę wizerunku obszaru zdegradowanego miasta — zmniejszenie popełnianych przestępstw na terenie obszaru rewitalizowanego — rozwój potencjału dla turystyki — uatrakcyjnienie obszaru rewitalizowanego dla mieszkańców i turystów — zwiększenie ilości małej architektury <p><i>Zakres realizowanych działań:</i></p> <ul style="list-style-type: none"> — Uatrakcyjnienie Węgrowskiego jego symbolem w postaci niewielkich około 30 cm figurek-rzeźby niedźwiedzi, przypominające wyglądem niedźwiedzia z herbu Miasta. Każdy wyglądem, pozą, miną itp. nawiązywałby do miejsca, które „promuje”. Np. Niedźwiedź na rynku mógłby „moczyć nogę w fontannie”. Niedźwiedź na placu zabaw w parku AK z szerokim uśmiechem, zapraszający dzieci do zabaw. — Wydania gry planszowej, czy multimedialnej, możliwe jest także połączenie zabawy w grę, którą można pobierać na telefony czy uczestniczyć w grze miejskiej wykorzystując lokalną infrastrukturę Internetu miejskiego. <p><i>Projekt powiązany z Działaniem 6.2 Rewitalizacja obszarów zdegradowanych (6e)</i></p> <p><i>Komplementarny z</i> <i>Projektem nr UM 22/2016 (Udostępnienie przestrzeni Rynku Mariackiego w Węgrowie do prowadzenia różnych form aktywności społecznych z uwzględnieniem potrzeb osób niepełnosprawnych)</i></p> <p><i>Projektem nr UM 16/2016 „Upowszechnienie dostępu do Internetu na terenie miasta poprzez zwiększenie zasięgu i liczby stref bezpłatnego dostępu do Internetu”</i></p> <p><i>Projektem nr UM 19/2016 „Konceptualizacja zagospodarowania ul. Narutowicza, Rzemieślniczej, skweru przed Domem Lipki i Rynkiem Mariackim”</i></p> <p><i>Projektem nr UM.20/2016 „Zagospodarowanie Parku im Armii Krajowej na potrzeby różnych form aktywności”</i></p> <p><i>Projektem nr UM 27/2016 „Promocja Krainy Mistrza Twardowskiego)” w LPR MW do roku 2020</i></p>

5.	Grupa docelowa (grupa mieszkańców, która skorzysta z przedsięwzięcia)	Wszyscy mieszkańcy Węgrowa oraz mieszkańcy obszaru rewitalizacji i przedsiębiorcy ulokowani na obszarze rewitalizacji	
6.	Lokalizacja projektu	Miasto Węgrów (w szczególności obszar poddany rewitalizacji)	
7.	Prognozowane rezultaty wraz ze sposobem ich oceny w odniesieniu do celów rewitalizacji	<p>Wzrost liczby turystów, większa atrakcyjność turystyczna Miasta, kontynuacja jednolitego trendu w promocji miasta, wykorzystującego kojarzące się z Węgrowem znaki, w tym przypadku niedźwiedź.</p> <p>Projekt wpłynie na:</p> <p>Obniżenie wskaźnika: długotrwale bezrobotni na 1 tys. osób w wieku produkcyjnym; liczba zasiłków z powodu ubóstwa na 1 tys mieszkańców.</p> <p>Zmniejszy się poziom wskaźnika udział osób w wieku poprodukcyjnym w populacji, co jednocześnie może zahamować odpływ młodych osób z miasta.</p> <p>Zahamowane zostanie wyludnianie się centrum miasta.</p> <p>Poprzez rozwój usług skierowanych do odwiedzających i turystów poprawi się kondycja finansowa firm w obrębie obszaru.</p> <p>Uatrakcyjniona zostanie przestrzeń miejska, a miejsca wypoczynku dla matek z dziećmi będą przyciągały umieszczone figurki niedźwiedzi.</p> <p>Utrwaliłaby się symbolika lokalna wspólne zdjęcie z misiem, zaznaczanie na specjalnie przygotowanej mapie „misiowej trasy”, którego niedźwiadka udało im się znaleźć, byłoby niewątpliwą przygodą, przez co podniosłoby znacząco atrakcyjność turystyczną Węgrowa, zwłaszcza dla rodzin z dziećmi.</p> <p>W perspektywie do 2023r. wzrośnie liczba mieszkańców na terenie rewitalizacji.</p>	
8.	Planowany okres realizacji projektu (liczba miesięcy)	od	2017
		do	2023
9.	Szacowany budżet projektu (w przybliżeniu w zł)	500 000,00 PLN	
10.	Zewnętrzne źródło finansowania		Tak
11.	Program operacyjny	Regionalny	Krajowy
		RPO WM	
12.	Wkład własny kwota % dofinansowania	100 000,00 PLN	
		RPO WM 80%	

13.	Wskaźnik rezultatu	Wzrost oczekiwanej liczby odwiedzin w objętych wsparciem miejscach należących do dziedzictwa kulturalnego i naturalnego oraz stanowiących atrakcje turystyczne	osoby	2 000
14.	Wskaźnik produktu	Liczba wydarzeń służących zachowaniu, upowszechnianiu oraz promocji obszaru rewitalizacji produktów i usług lokalnych	Szt.	4

Urząd Miejski w Węgrowie		Karta nr UM 35/2016
Fiszka projektowa		
Lokalny Program Rewitalizacji Miasta Węgrowa		
1.	Obszar wsparcia w Lokalnym Programie Rewitalizacji	społeczny
2.	Tytuł projektu	<i>Klasy integracyjne szansą na lepszą integrację społeczną i rozwój młodzieży</i>
3.	Podmiot odpowiedzialny	<i>Miasto Węgrów, Szkoła Podstawowa im. Jana Pawła II</i>
4.	Opis przedsięwzięcia	<p><i>Problemy, na które odpowiada projekt:</i></p> <p><i>- brak dobrych warunków do nauki dla dzieci niepełnosprawnych</i></p> <p><i>Cele projektu:</i></p> <p><i>Umożliwienie osobom niepełnosprawnym, w szczególności uczniom z terenu miasta Węgrowa lepszych warunków do pełnego uczestnictwa w życiu społecznym.</i></p> <p><i>Zakres projektu:</i></p> <p><i>Utworzenie klas integracyjnych w szkole podstawowej w Węgrowie. klasy integracyjne to możliwość wspólnego kształcenia dzieci niepełnosprawnych i dzieci zdrowych.</i></p> <p><i>Klasy integracyjne to możliwość wspólnego kształcenia dzieci niepełnosprawnych z dziećmi zdrowymi. Podstawowym założeniem tych klas jest stworzenie każdemu dziecku optymalnych warunków rozwoju zarówno w sferze procesów poznawczych i intelektualnych, jak również w sferze emocjonalno-społecznej.</i></p> <p><i>Projekt powiązany z RPOWM Działaniem 4.2 Efektywność energetyczna (P4c)</i></p> <p><i>Komplementarny z Projektem nr UM 24/2016 (Termomodernizacja budynków użyteczności publicznej) w LPR MW do roku 2020</i></p>

5.	Grupa docelowa (grupa mieszkańców, która skorzysta z przedsięwzięcia)	<p>Wszyscy mieszkańcy Węgrowa, a w szczególności:</p> <ul style="list-style-type: none"> — dzieci i młodzież do 18 roku życia, — rodziny wielodzietne a w szczególności rodziny z dziećmi niepełnosprawnymi — osoby wykluczone i zagrożone wykluczeniem społecznym, w tym osoby niepełnosprawne 	
6.	Lokalizacja projektu	Szkoła Podstawowa im. Jana Pawła II	
7.	Prognozowane rezultaty wraz ze sposobem ich oceny w odniesieniu do celów rewitalizacji	<p>Nauka w klasie integracyjnej sprzyja wykształcaniu u uczniów postawy tolerancji, akceptacji, empatii, gotowości służenia pomocą, a więc przeciwdziała istniejącym tendencjom do wykluczenia osób niepełnosprawnych ze społeczeństwa. Dzięki uczęszczaniu do klasy integracyjnej, dzieci uczą się traktowania odmienności jako czegoś naturalnego. Kontakt dziecka sprawnego z niepełnosprawnym kształtuje właściwą postawę wobec innych ludzi, skłania do większej otwartości i wyrozumiałości. Możliwość porównania własnych ograniczeń i trudności z codziennymi zmaganiem osób niepełnosprawnych uczy pokory i cierpliwości w pokonywaniu życiowych przeszkód.</p>	
8.	Planowany okres realizacji projektu (liczba miesięcy)	od	2017
		do	2020
9.	Szacowany budżet projektu (w przybliżeniu w zł)	240 000,00 PLN	
10.	Zewnętrzne źródło finansowania		Tak
11.	Program operacyjny	Regionalny	
		RPO WM	
	Priorytet 10i	<p>Ograniczenie i zapobieganie przedwczesnemu kończeniu nauki szkolnej oraz zapewnienie równego dostępu do dobrej jakości wczesnej edukacji elementarnej oraz kształcenia podstawowego, gimnazjalnego i ponadgimnazjalnego z uwzględnieniem formalnych, nieformalnych i pozaformalnych ścieżek kształcenia umożliwiających ponowne podjęcie kształcenia i szkolenia</p>	
	Działanie 10.1	Kształcenie i rozwój dzieci i młodzieży	

12.	Wkład własny kwota % dofinansowania	48 000,00 PLN RPO WM 80%		
13.	Wskaźnik rezultatu	Liczba szkół i placówek systemu oświaty wykorzystujących sprzęt TIK do prowadzenia zajęć edukacyjnych	sz	1
		Liczba szkół w których pracowanie przedmiotowe wykorzystują doposażenie do prowadzenia zajęć edukacyjnych	szt	1
		Liczba uczniów którzy nabyli kompetencje kluczowe po opuszczeniu programu.	os	
14.	Wskaźnik produktu	Liczba szkół i placówek systemu oświaty wykorzystujących sprzęt TIK do prowadzenia zajęć edukacyjnych	szt	1
		Liczba szkół których pracownie przedmiotowe zostały doposażone w programie	szt	1
		Liczba uczniów objętych wsparciem w zakresie rozwijania kompetencji kluczowych w programie.	osoby	

Urząd Miejski w Węgrowie		Karta nr UM 36/2016
Fiszka projektowa		
Lokalny Program Rewitalizacji Miasta Węgrowa		
1.	Obszar wsparcia w Lokalnym Programie Rewitalizacji	przestrzenny
2.	Tytuł projektu	Budowa mieszkań komunalnych w Węgrowie ul. Szeroka 6A
3.	Podmiot odpowiedzialny	Miasto Węgrów
4.	Opis przedsięwzięcia	<p>Problemy, na które odpowiada projekt:</p> <ul style="list-style-type: none"> — ubóstwo, — brak mieszkań komunalnych socjalnych, <p>Celem projektu jest wspieranie budownictwa mieszkaniowego w obszarze rewitalizacji</p> <p>Zakres realizowanych działań:</p> <ul style="list-style-type: none"> — Budowę 32 mieszkań komunalnych (24 – dwupokojowych i 8 jednopokojowych) z zagospodarowaniem terenu (parkingi, drogi manewrowe, zieleń). <p>Projekt powiązany z Działaniem 6.2 Rewitalizacja obszarów marginalizowanych (P6e).</p> <p>Komplementarny z</p>

		Projektem nr UM 19/2016 (Konceptualizacja zagospodarowania ul. Narutowicza, Rzemieślniczej, skweru przed Domem Lipki i Rynkiem Mariackim) w LPR MW do roku 2020		
5.	Grupa docelowa (grupa mieszkańców, która skorzysta z przedsięwzięcia)	Mieszkańcy z obszaru rewitalizacji w szczególności: — rodziny wielodzietne a w szczególności rodziny z dziećmi niepełnosprawnymi — osoby starsze — osoby sprawujące pieczę zastępczą i dzieci w niej umieszczone — osoby wykluczone i zagrożone wykluczeniem społecznym, w tym osoby niepełnosprawne — otoczenie osób wykluczonych i zagrożonych wykluczeniem społecznym		
6.	Lokalizacja projektu	Ulica Szeroka 6A		
7.	Prognozowane rezultaty wraz ze sposobem ich oceny w odniesieniu do celów rewitalizacji	- polepszenie warunków życia i zamieszkania w centrum Węgrowa, - zwiększenie zasobu mieszkań komunalnych, Projekt wpłynie na: Obniżenie wskaźnika: długotrwale bezrobotnych, liczbę zasiłków z powodu ubóstwa. Zmniejszy się poziom wskaźnika udział osób w wieku poprodukcyjnym w populacji, co jednocześnie może zahamować odpływ młodych osób z miasta. Zahamowane zostanie wyludnianie się centrum miasta. Poprawi się wskaźnik gospodarczy, bowiem zmniejszy się udział bezrobotnych z wykształceniem gimnazjalnym i poniżej w liczbie bezrobotnych. W perspektywie do 2023r. wzrośnie liczba mieszkańców na terenie rewitalizacji.		
8.	Planowany okres realizacji projektu (liczba miesięcy)	od	2016	
		do	2020	
9.	Szacowany budżet projektu (w przybliżeniu w zł)	5.000.000,00zł		
10.	Zewnętrzne źródło finansowania		Tak	
11.	Program operacyjny	Regionalny	Krajowy	
			Fundusz Dopłat z Banku Gospodarstwa Krajowego	
	Priorytet			
	Działanie			
12.	Wkład własny kwota % dofinansowania	3 250 000,00 PLN 35%		
13.	Wskaźnik rezultatu	Liczba osób zamieszkałych w nowo	osoby	85

		wybudowanych mieszkaniach		
14.	Wskaźnik produktu	Liczba wybudowanych mieszkań	Szt.	32

Urząd Miejski w Węgrowie		Karta nr UM 37/2016
Fiszka projektowa		
Lokalny Program Rewitalizacji Miasta Węgrowa		
16.	Obszar wsparcia w Lokalnym Programie Rewitalizacji	przestrzenny
17.	Tytuł projektu	Rozbudowa zespołu boisk przy Szkole Podstawowej.
18.	Podmiot odpowiedzialny	Miasto Węgrów
19.	Opis przedsięwzięcia	<p><i>Problemy, na które odpowiada projekt:</i></p> <ul style="list-style-type: none">— zbyt mało przestrzeni publicznej do prowadzenia różnych form aktywności społecznych— niewystarczająca oferta aktywnego spędzania czasu skierowana do osób dorosłych i starszej młodzieży, <p><i>Cele projektu</i></p> <p><i>Uatrakcyjnienie obszaru rewitalizacji dla mieszkańców i turystów oraz dostosowanie przestrzeni do różnych form aktywności</i></p> <p><i>Rozwój oferty spędzania czasu wolnego dla dzieci, młodzieży, dorosłych i starszych z uwzględnieniem potrzeb osób niepełnosprawnych</i></p> <p><i>Sport i rekreacja są czynnikami kształtowania osobowości, rozwijania nawyków i prozdrowotnych postaw, a także wartościową formą spędzania wolnego czasu. Dlatego należy zwrócić szczególną uwagę na jego ważne cele społeczne. Z tych względów powinniśmy być zainteresowani rozwojem i upowszechnieniem różnych form sportu i rekreacji, gdyż są one ważnym elementem życia człowieka.</i></p> <p><i>Zakres realizowanych działań (wymienić w punktach)</i></p> <p><i>Projekt przewiduje</i></p> <ul style="list-style-type: none">— Wykonanie boiska o wymiarach 20m*40m z dwu metrowymi wybiegami z każdej strony, wpisanymi boiskami do piłki ręcznej i tenisa ziemnego.— Wykonanie boiska o wymiarach 28m*15m z dwu metrowymi wybiegami z każdej strony, wpisanymi boiskami do koszykówki, siatkówki, badminton.— Wykonanie drogi dojazdowej, trybun dla widzów, ogrodzenie boisk oraz wykonanie oświetlenia i monitoringu. <p><i>Projekt powiązany z RPOWM Działaniem 10.1 Kształcenie i rozwój dzieci i młodzieży (P10i)</i></p> <p><i>Komplementarny z</i></p>

		<i>Projektem nr UM 32/2016 (Rozwój prozdrowotnych postaw u mieszkańców miasta) w LPR MW do roku 2020</i>	
20.	Grupa docelowa (grupa mieszkańców, która skorzysta z przedsięwzięcia)	<i>Wszyscy mieszkańcy Węgrowa a w szczególności:</i> — <i>dzieci i młodzież do 18 roku życia, w przypadku młodzieży uczącej się do 25 roku życia</i> — <i>rodziny wielodzietne a w szczególności rodziny z dziećmi niepełnosprawnymi</i> — <i>osoby starsze</i> — <i>osoby wykluczone i zagrożone wykluczeniem społecznym, w tym osoby niepełnosprawne</i>	
21.	Lokalizacja projektu	<i>Teren Szkoła Podstawowa ulica Kościuszki</i>	
22.	Prognozowane rezultaty wraz ze sposobem ich oceny w odniesieniu do celów rewitalizacji	- <i>zapewnienie miejsca w którym można spędzać czas wolny w różnorodnych atrakcyjnych formach,</i> - <i>umożliwienie organizowania imprez i wzrost ich ogólnej liczby</i> - <i>wzrost liczby osób odwiedzających miasto,</i> - <i>poprawa wizerunku przestrzeni publicznej</i> <i>Projekt wpłynie na:</i> <i>Obniżenie wskaźnika: długotrwale bezrobotnych, liczbę zasiłków z powodu ubóstwa.</i> <i>Zmniejszy się poziom wskaźnika udział osób w wieku poprodukcyjnym w populacji, co jednocześnie może zahamować odpływ młodych osób z miasta.</i> <i>Zahamowane zostanie wyludnianie się centrum miasta.</i> <i>Poprawi się wskaźnik gospodarczy, bowiem zmniejszy się udział bezrobotnych z wykształceniem gimnazjalnym i poniżej w liczbie bezrobotnych.</i> <i>W perspektywie do 2023r. wzrośnie liczba mieszkańców na terenie rewitalizacji.</i>	
23.	Planowany okres realizacji projektu (liczba miesięcy)	<i>od</i>	<i>2016</i>
		<i>do</i>	<i>2020</i>
24.	Szacowany budżet projektu (w przybliżeniu w zł)	<i>1.000.000,00zł</i>	
25.	Zewnętrzne źródło finansowania		<i>Tak</i>
26.	Program operacyjny	<i>Regionalny</i>	<i>Krajowy</i>
			<i>Ministerstwo Sportu PROGRAM Rozwoju szkolnej infrastruktury sportowej</i>
	Priorytet		
	Działanie		
27.	Wkład własny kwota % dofinansowania	<i>500 000,00 PLN</i> <i>50 %</i>	

28.	Wskaźnik rezultatu	Liczba udostępnionych boisk	Szt.	2
29.	Wskaźnik produktu	Powierzchnia wybudowanych boisk	M2	1220

Urząd Miejski w Węgrowie		Karta nr UM 38/2016
Fiszka projektowa		
Lokalny Program Rewitalizacji Miasta Węgrowa		
1.	Obszar wsparcia w Lokalnym Programie Rewitalizacji	<i>Przestrzenny, środowiskowy</i>
2.	Tytuł projektu	<i>Rozbudowa Przedszkola nr 3 ulica Wieniawskiego 1</i>
3.	Podmiot odpowiedzialny	<i>Miasto Węgrów</i>
4.	Opis przedsięwzięcia	<p><i>Problemy, na które odpowiada projekt:</i></p> <ul style="list-style-type: none"> — <i>struktura wieku, starzejące się społeczeństwo</i> — <i>malejąca liczba ludności</i> <p><i>Cele projektu:</i></p> <p><i>Poprawa warunków bytowych rodzin w obszarze rewitalizacji</i></p> <p><i>Rozwój opieki dla dzieci w obszarze rewitalizacji</i></p> <p><i>Projekt przewiduje:</i></p> <ul style="list-style-type: none"> — <i>rozbudowę przedszkola</i> — <i>utworzenie dodatkowych oddziałów przedszkolnych i oddziału żłobka.</i> <p><i>Projekt powiązany z RPOWM z Działaniem 10.1 Kształcenie i rozwój dzieci i młodzieży (P10i)</i></p> <p><i>Komplementarny z</i></p> <p><i>Projektem nr UM 23/2016 (Przedszkole Nr 3 im. Marii Konopnickiej w Węgrowie bez barier w szeroki świat) w LPR MW do 2020</i></p>
5.	Grupa docelowa (grupa mieszkańców, która skorzysta z przedsięwzięcia)	<p><i>Wszyscy mieszkańcy Węgrowa a w szczególności:</i></p> <ul style="list-style-type: none"> — <i>Dzieci,</i> — <i>rodziny wielodzietne a w szczególności rodziny z dziećmi niepełnosprawnymi</i>
6.	Lokalizacja projektu	<i>Teren Przedszkola ulica Wieniawskiego 1</i>
7.	Prognozowane rezultaty wraz ze sposobem ich oceny w odniesieniu do celów rewitalizacji	<p><i>Projekt przyczyni się do rozbudowy infrastruktury służącej edukacji przedszkolnej i opiece dzieci do lat 3.</i></p> <p><i>Obniżenie wskaźnika: długotrwale bezrobotnych, liczbę zasiłków z powodu ubóstwa.</i></p> <p><i>Zmniejszy się poziom wskaźnika udział osób w wieku poprodukcyjnym w populacji, co jednocześnie może zahamować odpływ młodych osób z miasta.</i></p>

		Zahamowane zostanie wyludnianie się centrum miasta. W perspektywie do 2023r. wzrośnie liczba mieszkańców na terenie rewitalizacji.			
8.	Planowany okres realizacji projektu (liczba miesięcy)	od	2016		
		do	2020		
9.	Szacowany budżet projektu (w przybliżeniu w zł)	5.000.000,00zł			
10.	Zewnętrzne źródło finansowania		Tak		
11.	Program operacyjny	Regionalny	Krajowy		
			LEMUR-Energooszczędne Budynki Użyteczności Publicznej		
	Priorytet				
	Działanie				
12.	Wkład własny kwota % dofinansowania	1000 000,00 PLN RPO WM 80%			
13.	Wskaźnik rezultatu	Uniknięcie emisji CO2 w tys.		Mg/rok	
14.	Wskaźnik produktu	Liczba	rozbudowanych/wybudowanych	Szt.	1
		obiektów użyteczności publicznej			

Urząd Miejski w Węgrowie		Karta nr UM 39/2016
Fiszka projektowa		
Lokalny Program Rewitalizacji Miasta Węgrowa		
1.	Obszar wsparcia w Lokalnym Programie Rewitalizacji	<i>przestrzenny</i>
2.	Tytuł projektu	<i>Budowa sali gimnastycznej z zapleczem i basenem przy Gimnazjum w Węgrowie ul. Szamoty 35</i>
3.	Podmiot odpowiedzialny	<i>Miasto Węgrów</i>
4.	Opis przedsięwzięcia	<i>Problemy, na które odpowiada projekt:</i> <i>— zbyt mało przestrzeni publicznej do prowadzenia różnych form aktywności społecznych</i> <i>— niewystarczająca oferta aktywnego spędzania czasu skierowana do osób dorosłych i starszej młodzieży,</i> <i>Cele projektu:</i> <i>Uatrakcyjnienie obszaru rewitalizacji dla mieszkańców i turystów oraz dostosowanie przestrzeni do różnych form aktywności</i> <i>Rozwój oferty spędzania czasu wolnego dla dzieci, młodzieży, dorosłych i starszych z uwzględnieniem potrzeb osób</i>

		<p><i>niepełnosprawnych</i></p> <p><i>Projekt przewiduje:</i></p> <ul style="list-style-type: none"> — Budowę Sali gimnastycznej o wymiarach płyty boiska 20m*40m z minimum dwu metrowymi wybiegami z każdej strony, wpisanymi boiskami do piłki ręcznej, koszykówki, siatkówki, tenisa ziemnego, babingtona, względnie inne lub dodatkowe (boiska wyposażone w urządzenia do prowadzenia w/w gier). — Zaplecze o 2 kondygnacja naziemnych i parterze, 4 szatnie z sanitariatami, 2 pokoje trenera, nauczyciela, gabinet lekarski z wyposażeniem, magazyny sprzętu sportowego, pomieszczenia techniczne, siłownię, sala rytmiki, sala ćwiczeń korekcyjnych, sala klubowa, sala masarzu i inne pomieszczenie niezbędne do prawidłowego funkcjonowania obiektu. — Basen niecka 25 metrów długości i min 4 tory (10 metrów szerokości) z regulowanym dnem z możliwością całkowitego zakrycia basenu. — Opcjonalnie atrakcje dodatkowe: (ławki z masażem powietrznym, gejzery powietrzne, tryskaczami wodnymi brzegowym, itp.). Decyzja o projektowaniu w/w atrakcji zapadnie w trakcie opracowywania koncepcji. <p><i>Projekt powiązany z Działaniem 10.1 Kształcenie i rozwój dzieci i młodzieży (P10i)</i></p> <p><i>Komplementarny z</i></p> <p><i>Projektem nr UM 32/2016 (Rozwój prozdrowotnych postaw u mieszkańców miasta” w LPR MW do roku 2020)</i></p> <p><i>Projektem nr UM 36/2016 (Budowa mieszkań komunalnych w Węgrowie ul. Szeroka 6A) w LPR MW do roku 2020</i></p>
5.	Grupa docelowa (grupa mieszkańców, która skorzysta z przedsięwzięcia)	<p><i>Wszyscy mieszkańcy Węgrowa a w szczególności:</i></p> <ul style="list-style-type: none"> — <i>dzieci i młodzież do 18 roku życia, w przypadku młodzieży uczącej się do 25 roku życia</i> — <i>rodziny wielodzietne a w szczególności rodziny z dziećmi niepełnosprawnymi</i> — <i>osoby starsze</i> — <i>osoby wykluczone i zagrożone wykluczeniem społecznym, w tym osoby niepełnosprawne</i>
6.	Lokalizacja projektu	<i>Teren Gimnazjum ulica Karola Szamoty 33</i>
7.	Prognostowane rezultaty wraz ze sposobem ich oceny w odniesieniu do celów rewitalizacji	<ul style="list-style-type: none"> — <i>zapewnienie miejsca w którym można spędzać czas wolny w różnorodnych atrakcyjnych formach,</i> — <i>umożliwienie organizowania imprez i wzrost ich ogólnej liczby</i> — <i>wzrost liczby osób odwiedzających miasto,</i> — <i>poprawa wizerunku przestrzeni publicznej</i> <p><i>Projekt wpłynie na:</i></p> <p><i>Obniżenie wskaźnika: długotrwale bezrobotnych, liczbę zasiłków z powodu ubóstwa.</i></p> <p><i>Zmniejszy się poziom wskaźnika udział osób w wieku poprodukcyjnym w populacji, co jednocześnie może zahamować</i></p>

		<i>odpływ młodych osób z miasta.</i> <i>Zahamowane zostanie wyludnianie się centrum miasta.</i> <i>Poprawi się wskaźnik gospodarczy, bowiem zmniejszy się udział bezrobotnych z wykształceniem gimnazjalnym i poniżej w liczbie bezrobotnych.</i> <i>W perspektywie do 2023r. wzrośnie liczba mieszkańców na terenie rewitalizacji.</i>		
8.	Planowany okres realizacji projektu (liczba miesięcy)	od	2016	
		do	2020	
9.	Szacowany budżet projektu (w przybliżeniu w zł)	17.000.000,00zł		
10.	Zewnętrzne źródło finansowania		Tak	
11.	Program operacyjny	Regionalny	Krajowy	
			Program rozwoju szkolnej infrastruktury sportowej	
	Priorytet			
	Działanie			
12.	Wkład własny kwota % dofinansowania	8 500 000 PLN 50%		
13.	Wskaźnik rezultatu	Liczba udostępnionych obiektów szkolnej infrastruktury sportowej	Szt.	2
14.	Wskaźnik produktu	Powierzchnia wybudowanych obiektów	M2	

Urząd Miejski w Węgrowie		Karta nr UM 40/2016
Fiszka projektowa		
Lokalny Program Rewitalizacji Miasta Węgrowa		
1.	Obszar wsparcia w Lokalnym Programie Rewitalizacji	przestrzenny
2.	Tytuł projektu	<i>Kompleksowa modernizacja bazy edukacyjnej I LO. Im. Adama Mickiewicza w Węgrowie wraz z jej rozbudową, renowacją i zagospodarowaniem terenu wokół, w celu dostosowania jej do prowadzenia funkcji społecznych, zwłaszcza edukacyjnych i kulturalnych.</i>
3.	Podmiot odpowiedzialny	POWIAT WĘGROWSKI
4.	Opis przedsięwzięcia	<i>Jedną z najpoważniejszych barier rozwoju powiatu węgrowskiego jest słabo rozwinięta infrastruktura techniczna, która wpływa zarówno na jakość życia mieszkańców, jak i na możliwość inwestowania na tych obszarach. Cechy niedoinwestowania i</i>

niedostosowania do istniejących potrzeb wykazuje też infrastruktura społeczna. Zaspokojenie potrzeb socjalnych, oświatowych, kulturowych mieszkańców obszaru powiatu węgrowskiego jest zdecydowanie gorsze niż na terenach dużych aglomeracji miejskich. Realizacja przedsięwzięcia w znacznym stopniu wpłynie na wyrównywanie szans edukacyjnych młodzieży, jak również na jakość życia mieszkańców.

Celem realizacji przedsięwzięcia jest dążenie do modernizacji i rozwoju infrastruktury edukacyjnej wpływającej bezpośrednio na rozwój całego obszaru powiatu węgrowskiego w stosunku do całego województwa.

Obecny budynek główny szkoły, jak również przestrzeń wokół niego nie stwarza korzystnych warunków do dalszego rozwoju tej szkoły. Stale pogarszający się stan techniczny jak i niespełnienie obecnych standardów, wpływa negatywnie na wizerunek szkoły i powoduje mniejsze zainteresowanie młodzieży kończącej gimnazja, kontynuacją nauki w tej placówce. Dlatego też, aby wyjść naprzeciw oczekiwaniom mieszkańców całego powiatu węgrowskiego planujemy w ramach przedsięwzięcia stworzyć atrakcyjną przestrzeń edukacyjną, która pozwoli na polepszenie jakości infrastruktury edukacyjnej, wzrost konkurencyjności świadczonych usług dydaktycznych, rozwój kulturalno – oświatowy.

Główne cele przedsięwzięcia to:

- uatrakcyjnienie obszaru rewitalizacji oraz dostosowanie przestrzeni do różnych form aktywności, w tym estetyzacja przestrzeni wspólnych, stref zieleni, małej architektury, zapewnienie spójności architektonicznej w obrębie centrum miasta,
- rozwój bazy edukacyjnej dla uczniów szkół ponadgimnazjalnych

Zakres realizowanych działań:

- renowacja zabytkowej centralnej części budynku głównego, poprzez przywrócenie dawnej formy ozdobnej, ceglanej elewacji wraz z remontem pomieszczeń wewnątrz budynku,
- przebudowę budynku pomocniczego, który w przyszłości pełniłby funkcje kulturalne,
- remont budynku sali sportowej,
- budowę łącznika – forum,
- budowę placu apelowego – rekreacja terenowa,
- kompleksowe zagospodarowanie terenu.

Jednocześnie wnioskodawca planuje pozyskać środki na przedsięwzięcie „Łącznik pokoleń”. Będzie to cykl zajęć edukacyjno – kulturalnych dla dzieci, młodzieży oraz osób starszych z terenu powiatu węgrowskiego, który związany będzie z kompleksową modernizacją bazy edukacyjnej I LO. Im. Adama Mickiewicza w

		<p>Węgrowie wraz z jej rozbudową, renowacją i zagospodarowaniem terenu wokół.</p> <p>Projekt powiązany z RPOWM Działaniem 10.1 Kształcenie i rozwój dzieci i młodzieży (P10i)</p> <p>Komplementarny z</p> <p>Projektem nr UM 41/2016 („Łącznik pokoleń” – cykl zajęć edukacyjno – kulturalnych dla dzieci, młodzieży oraz osób starszych z terenu powiatu węgrowskiego) w LPR MW do roku 2020</p>	
5.	Grupa docelowa (grupa mieszkańców, która skorzysta z przedsięwzięcia)	<p>Wszyscy mieszkańcy Węgrowa a w szczególności:</p> <ul style="list-style-type: none"> — młodzież do 18 roku życia, — osoby wykluczone i zagrożone wykluczeniem społecznym, w tym osoby niepełnosprawne — otoczenie osób wykluczonych i zagrożonych wykluczeniem społecznym 	
6.	Lokalizacja projektu	<p>Miasto Węgrów – teren I LO im. A. Mickiewicza w Węgrowie, ul. A. Mickiewicza 3, 07-100 Węgrów</p>	
7.	Prognozowane rezultaty wraz ze sposobem ich oceny w odniesieniu do celów rewitalizacji	<p>Oczekiwane efekty związane z realizacją projektu w odniesieniu do wskazanej/nych wyżej grupy docelowej:</p> <ul style="list-style-type: none"> — przeciwdziałanie migracji osób młodych, — ochrona zabytkowej centralnej części budynku, — poprawa warunków edukacji i pracy placówki oświatowej, — rozwój kompetencji wśród młodzieży ponadgimnazjalnej, <p>Całość wpłynie na poprawę spójności społecznej, gospodarczej i przestrzennej regionu w warunkach zrównoważonego rozwoju, dzięki zmniejszeniu dualizmu Mazowsza w relacji stołeczna metropolia a zmarginalizowana prowincja,</p> <p>Projekt wpłynie na :</p> <p>Obniżenie wskaźnika: długotrwale bezrobotnych i liczbę zasiłków przyznawanych osobom z powodu ubóstwa.</p> <p>Zmniejszy się poziom wskaźnika udział osób w wieku poprodukcyjnym w populacji, co jednocześnie może zahamować odpływ młodych osób z miasta.</p> <p>Zahamowane zostanie wyludnianie się centrum miasta.</p> <p>Poprawi się wskaźnik gospodarczy, bowiem zmniejszy się udział bezrobotnych z wykształceniem gimnazjalnym i poniżej w liczbie bezrobotnych.</p>	
8.	Planowany okres realizacji projektu (liczba miesięcy)	od	01/01/2017
		do	31/12/2019
9.	Szacowany budżet projektu (w przybliżeniu w zł)	2 000 000,00 zł	
10.	Zewnętrzne źródło finansowania		Tak

11.	Program operacyjny	Regionalny	Krajowy	
		RPO WM		
	Priorytet 6e	<i>Podjęmowanie przedsięwzięć mających na celu poprawę stanu środowiska miejskiego, rewitalizację miast, rekultywację i dekontaminację terenów przemysłowych (w tym terenów powojkowych), zmniejszenie zanieczyszczenia powietrza oraz propagowanie działań służących zmniejszeniu hałasu</i>		
	Działanie 6.2	Rewitalizacja obszarów zdegradowanych		
12.	Wkład własny kwota % dofinansowania	400 000,00 PLN RPO WM 80%		
13.	Wskaźnik rezultatu			
14.	Wskaźnik produktu	Powierzchnia obszarów objętych rewitalizacją	M2	

Urząd Miejski w Węgrowie		Karta nr UM 41/2016
Fiszka projektowa		
Lokalny Program Rewitalizacji Miasta Węgrowa		
1.	Obszar wsparcia w Lokalnym Programie Rewitalizacji	społeczny
2.	Tytuł projektu	„Łącznik pokoleń” – cykl zajęć edukacyjno – kulturalnych dla dzieci, młodzieży oraz osób starszych z terenu powiatu węgrowskiego
3.	Podmiot odpowiedzialny	POWIAT WĘGROWSKI
4.	Opis przedsięwzięcia	<p><i>Dlatego też, aby wyjść naprzeciw potrzebom planujemy w ramach przedsięwzięcia stworzyć atrakcyjną ofertę edukacyjno kulturalną adresowaną zarówno do dzieci, młodzieży i osób starszych.</i></p> <p><i>Istotnym elementem realizacji projektu będzie bezpośrednie wsparcie uczniów zagrożonych niepowodzeniem szkolnym, pochodzących z rodzin o niskim statusie materialnym i społecznym, nabywanie przez</i></p>

nich kompetencji kluczowych w zakresie planowania, organizowania i oceniania własnego uczenia się, skutecznego komunikowania się w różnych sytuacjach, efektywnego współdziałania w zespole oraz rozwiązywania problemów w sposób twórczy

Młodzi ludzie formułują trzy grupy potrzeb, których realizacji Węgrów nie zapewnia: praca, mieszkanie i możliwości spędzania czasu wolnego. Ponadto należy zauważyć, że istotnym problemem na terenach gdzie przeważa rozdrobniony przemysł rolniczy i duże bezrobocie, jest niski poziom samooceny i własnej wartości wśród dzieci i młodzieży.

Rodziców takich uczniów bardzo często nie stać na opłacenie dodatkowych zajęć dla swoich dzieci czy rozwijanie ich pasji.

Poprzez realizację projektu damy uczniom możliwość odkrywania nowych i pogłębiania obecnych zainteresowań. Pokażemy pozytywne wzorce do naśladowania.

Główne cele przedsięwzięcia to:

- Poprawa warunków bytowych rodzin w obszarze rewitalizacji.
- Tworzenie warunków funkcjonowania w środowisku społecznym osób starszych i niepełnosprawnych.
- Wielowymiarowa i wielopokoleniowa integracja mieszkańców obszaru rewitalizacji oraz lepsza identyfikacja mieszkańców z miejscem zamieszkania: aktywizacja seniorów; aktywizacja osób młodych; integracja międzypokoleniowa

Zakres realizowanych działań:

- zajęcia edukacyjno – kulturalne dla dzieci, młodzieży i dorosłych
- spotkania międzypokoleniowe poświęcone: rękodziełu; malarstwu; rysunkowi; historii; literaturze; kulturze (teatr, film).
- zajęcia sportowym: taniec ludowy; taniec współczesny.
- Harcerstwu.

Przedstawione działania pozwolą osiągnąć zakładane cele, planuje się przeprowadzić projekt infrastrukturalny związany z kompleksową modernizacją bazy edukacyjnej I LO. Im. Adama Mickiewicza w Węgrowie wraz z jej rozbudową, renowacją i zagospodarowaniem terenu wokół, która stanie się „Łącznikiem pokoleń” – miejscem spotkań i zajęć dla dzieci, młodzieży oraz osób starszych.

Projekt powiązany z RPOWM Działaniem 6.2 Rewitalizacja obszarów marginalizowanych (P9b)

Komplementarny z

Projektem nr UM 40/2016 (Kompleksowa modernizacja bazy edukacyjnej I LO. Im. Adama Mickiewicza w Węgrowie wraz z jej rozbudową, renowacją i zagospodarowaniem terenu wokół, w celu dostosowania jej do prowadzenia funkcji społecznych, zwłaszcza edukacyjnych i kulturalnych) w LPR MW do roku 2020

5.	Grupa docelowa (grupa mieszkańców, która skorzysta z przedsięwzięcia)	<p>Wszyscy mieszkańcy Węgrowa a w szczególności: dzieci i młodzież do 18 roku życia, w przypadku młodzieży uczącej się do 25 roku życia</p> <ul style="list-style-type: none"> — rodziny wielodzietne, a w szczególności rodziny z dziećmi niepełnosprawnymi — osoby starsze — osoby wykluczone i zagrożone wykluczeniem społecznym, w tym osoby niepełnosprawne — otoczenie osób wykluczonych i zagrożonych wykluczeniem społecznym (w takim zakresie, w jakim jest to niezbędne dla udzielanego wsparcia) 	
6.	Lokalizacja projektu	Miasto Węgrów – teren I LO im. A. Mickiewicza w Węgrowie, ul. A. Mickiewicza 3, 07-100 Węgrów	
7.	Prognostowane rezultaty wraz ze sposobem ich oceny w odniesieniu do celów rewitalizacji	<p>Oczekiwane efekty związane z realizacją projektu w odniesieniu do wskazanej/nych wyżej grupy docelowej:</p> <ul style="list-style-type: none"> - nabywanie przez młodzież kompetencji kluczowych w zakresie planowania, organizowania i oceniania własnego uczenia się, skutecznego komunikowania się w różnych sytuacjach, efektywnego współdziałania w zespole oraz rozwiązywania problemów w sposób twórczy, - przekazanie lokalnego bogactwa kulturowego dzieciom i młodzieży przez artystów z regionu, - włączenie osób wykluczonych i zagrożonych wykluczeniem społecznym oraz ich otoczenia do aktywności kulturowej, - stworzenie atrakcyjnych form spędzania wolnego czasu, - zmniejszenie migracji osób młodych, 	
8.	Planowany okres realizacji projektu (liczba miesięcy)	od	01/01/2017
		do	31/12/2020
9.	Szacowany budżet projektu (w przybliżeniu w zł)	500 000,00 zł	
10.	Zewnętrzne źródło finansowania		Tak
11.	Program operacyjny	Regionalny	
	Priorytet 10i	<p>Ograniczenie i zapobieganie przedwczesnemu kończeniu nauki szkolnej oraz zapewnienie równego dostępu do dobrej jakości wczesnej edukacji elementarnej oraz kształcenia podstawowego, gimnazjalnego i ponadgimnazjalnego z uwzględnieniem formalnych, nieformalnych i pozaformalnych ścieżek</p>	

		<i>kształcenia umożliwiającym</i> <i>ponowne podjęcie kształcenia i</i> <i>szkolenia</i>		
	Działanie 10.1	<i>Kształcenie i rozwój dzieci i</i> <i>młodzieży</i>		
12.	Wkład własny kwota % dofinansowania	100 000,00 PLN RPO WM 80%		
13.	Wskaźnik rezultatu			
14.	Wskaźnik produktu			

9 Finansowanie

9.1 Źródła finansowania

Realizacja poszczególnych projektów i zadań inwestycyjnych uzależniona jest od odpowiedniego montażu finansowego środków pochodzących z różnych źródeł. Bezwzględny priorytet w realizacji otrzymają projekty dofinansowane z funduszy strukturalnych, dotacji i innych środków zewnętrznych. Założenia ujęte w niniejszym Programie stanowią podstawę do konstruowania montażu finansowego i przygotowania aplikacji o wsparcie finansowe wybranych projektów.

Źródłami finansowania zadań będą:

- Środki publiczne;
- Środki prywatne: środki spółdzielni mieszkaniowych, wspólnot mieszkaniowych, osób prywatnych, przedsiębiorców, organizacji pozarządowych;
- Środki komercyjne: kredyty i pożyczki bankowe;
- Środki z funduszy Unii Europejskiej.

Finansowe środki własne miasta będą pochodziły w przeważającej części z budżetu gminnego. Przewidziano jednak możliwość zaciągania kredytów hipotecznych na prace budowlane, (jeśli będą one prowadzone w budynkach komunalnych), pozyskania środków z Narodowego Funduszu Ochrony Środowiska i Gospodarki Wodnej i Wojewódzkiego Funduszu Ochrony Środowiska i Gospodarki Wodnej oraz ze zbycia nieruchomości miejskich i inne.

Wszystkie projekty będą realizowane zgodnie z uchwalonym przez Radę Miejską, Wieloletnią Prognozą Finansową oraz budżetami rocznymi gminy.

Potencjalnymi źródłami pochodzenia środków mogą być środki Unii Europejskiej są zgodnie z zasadą dodatkowości środków UE:

- Fundusz kościelny
- Programy Banku Gospodarstwa Krajowego (budownictwo socjalne i czynszowe)
- Programy Ministra Sportu i Turystyki (infrastruktura sportowa)³³
- Programy Ministra Kultury i Dziedzictwa Narodowego³⁴
 - Program Dziedzictwo Kulturowe

³³ <http://www.msport.gov.pl/fundusz-rozwoju-kultury-fizycznej-dis>

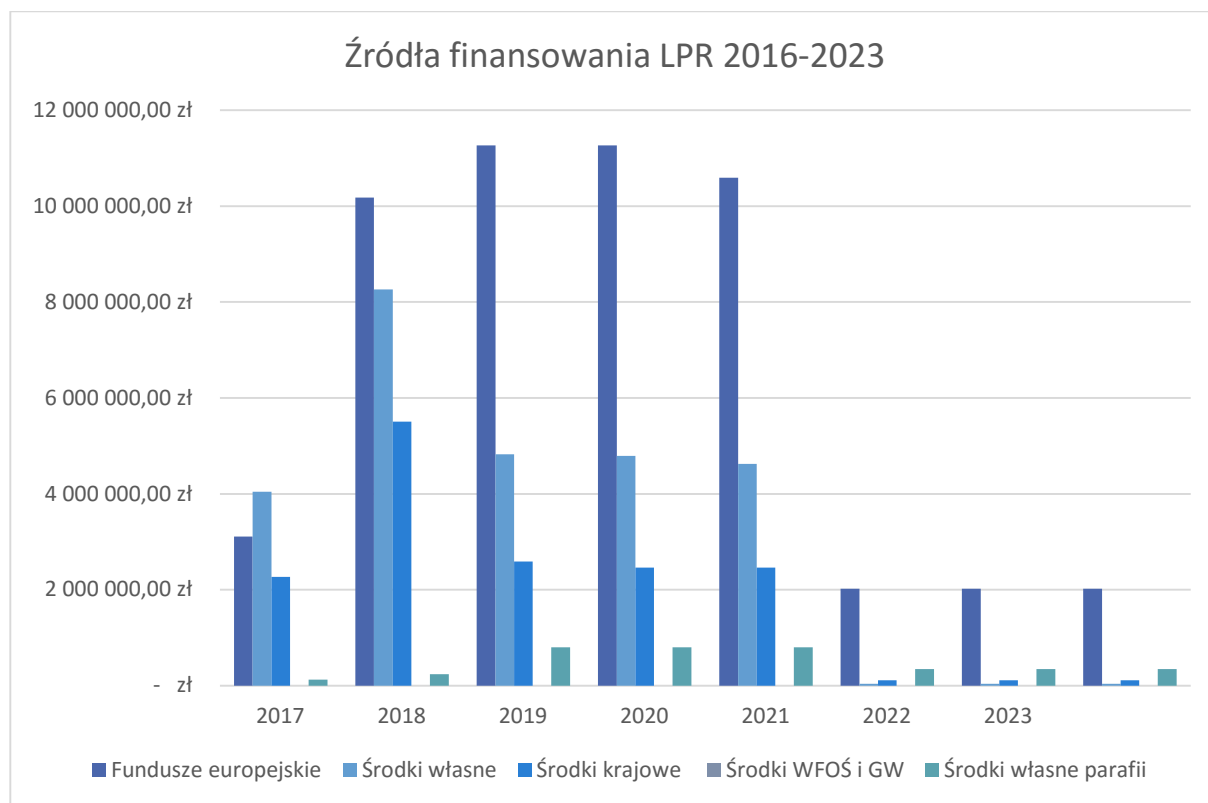
³⁴ <http://www.mkidn.gov.pl/pages/strona-glowna/finanse.php>

- Program Rozwój Infrastruktury Kultury
 - Infrastruktura Domów Kultury
 - Program Promocja Literatury i Czytelnictwa
 - Program Narodowego Instytutu Dziedzictwa – Wolontariat Na Rzecz Dziedzictwa
- Program Wojewódzkiego Konserwatora Zabytków
 - Rządowy Program Na Rzecz Aktywności Społecznej Osób Starszych
 - Program „Senior –Wigor”
 - Program Fundusz Inicjatyw Obywatelskich na lata 2014-2020
 - Wojewódzki Fundusz Ochrony Środowiska i Gospodarki Wodnej
 - Narodowy fundusz Ochrony Środowiska i Gospodarki Wodnej

9.2 Indykatywne ramy finansowe do przedsięwzięć

Indykatywne ramy finansowe zawierają informacje na temat szacowanych kosztów przedsięwzięć objętych Lokalnym Programem Rewitalizacji Miasta Węgrowa do roku 2020 oraz planowanego harmonogramu wydatków i źródeł finansowania. Tabela finansowa stanowi załącznik nr 2 do LPR (Indykatywny wykaz projektów wraz ze źródłami finansowania), poniżej natomiast umieszczono wykres pokazujący skąd będą pochodzić środki finansowe na realizację projektów.

Rysunek 24 Planowane źródła finansowania LPR



Źródło: Urząd Miasta

10 SYSTEM MONITOROWANIA I OCENY SKUTECZNOŚCI DZIAŁAŃ ORAZ WPROWADZANIA ZMIAN W LOKALNEGO PROGRAMU REWITALIZACJI MIASTA WĘGROWA DO ROKU 2020

LPR stanowi dokument otwarty, którego treść powinna odzwierciedlać potrzeby i strategiczne działania związane z rozwojem społecznym, gospodarczym, przestrzennym Miasta oraz lokalnej społeczności. W celu dostosowania założeń dokumentu do zmieniających się uwarunkowań, LPR poddawany będzie systematycznej, okresowej analizie i ocenie, jeśli zajdą przesłanki będzie on aktualizowany. Analiza, ocena i aktualizacja programu odbywać się będzie przy współpracy z zainteresowanymi partnerami.

Do władz miasta będzie należało przygotowanie procedur współpracy pomiędzy podmiotami programu. Niezbędne jest opracowanie schematu zbierania danych i oceny wskaźników LPR.

Wskazane byłoby podczas badania okresowego, zweryfikować postęp realizacji programu z wykorzystaniem działań partycypacyjnych, tak aby uzyskać odpowiedź, czy poszczególne punkty programu realizowane są zgodnie z założeniami i oczekiwaniami społeczności lokalnej.

Analiza osiągniętych w danym okresie wskaźników będzie się odbywała podczas spotkań Zespołu Zadaniowego nie rzadziej niż raz na rok.

Minimum raz na dwa lata LPR może być uzupełniany o nowe projekty i przedsięwzięcia wszystkich zainteresowanych partnerów społeczno-gospodarczych, po uprzednim ich przeanalizowaniu przez Zespół Zadaniowy i Pełnomocnika ds. Rewitalizacji, przedstawiony następnie do zatwierdzenia Radzie Miasta.

W razie istotnych zmian uwarunkowań, nie rzadziej niż raz na 4 lata Program Rewitalizacji będzie podlegał aktualizacji strategicznych założeń.

Oczekiwane efekty Lokalnego Programu Rewitalizacji będą zależeć od środków budżetowych przeznaczonych na realizację zadań. Poziom pożądany do osiągnięcia będzie wyznaczany corocznie w ramach ogłaszanych konkursów na projekty rewitalizacyjne. Natomiast osiągnięty poziom wskaźników realizacji będzie wiadomy po zakończeniu roku lub projektu. Wskazane jest, aby wnioskodawcy byli rozliczani z poziomu osiągniętego wskaźnika do programu, zdefiniowanego do LPR.

Przyjęto założenie, że docelowo do roku 2020 wskaźniki powinny polepszyć się o połowę różnicy między obecną wartością dla obszaru rewitalizacji i dla miasta. Zasady tej nie zaproponowano tylko do wskaźnika starości demograficznej z powodu szybko postępującego starzenia się całego społeczeństwa w mieście. Przyjęto, że celem będzie utrzymanie wskaźnika udziału osób w wieku poprodukcyjnym w populacji obszaru rewitalizacji na takim samym poziomie, jak obecnie. Również w przypadku występowania azbestu przyjęto inną regułę – celem jest likwidacja wszystkich pozostałości azbestu.

Tabela 9 Wskaźniki bazowe i oczekiwane realizacji Lokalnego Programu Rewitalizacji

LP	WSKAŹNIK	Poziom dla całego miasta	Poziom wskaźnika bazowy	Oczekiwany poziom wskaźnika po 2020r.
Wskaźniki społeczne	wyludnienie	0	-6%	-3%
	przestępstwa ogółem na 1 km ²	6	111	60
	niebieskie karty na 1 tys. mieszkańców	4,3	5,7	5,0
	długotrwale bezrobotni na 1 tys. osób w wieku produkcyjnym	29,5	35,6	32,5
	zasiłki z powodu ubóstwa na 1 tys. mieszkańców	17,9	32,8	25,3
	osoby w wieku poprodukcyjnym w populacji	18,8%	21%	21%
Wskaźnik gospodarczy	udział bezrobotnych z wykształceniem gimnazjalnym i poniżej w ogólnej liczbie bezrobotnych	23,9%	32%	28%
Wskaźnik środowiskowy	ilość azbestu występującego w budynkach jednorodzinnych	759 257 kg	16 330 kg	0 kg

Źródło: opracowanie własne

11 SYSTEM ZARZĄDZANIA

11.1 Koordynacja procesu rewitalizacji

Lokalny Program Rewitalizacji Miasta Węgrowa zostanie przyjęty uchwałą Rady Miasta Węgrowa i aktualizowany będzie w ten sam sposób.

Wdrożenie monitorowania i ocenę Lokalnego Programu Rewitalizacji powierza się Wydziałowi Funduszy Europejskich i Zamówień Publicznych.

Dla sprawnego wdrażania, monitorowania i oceny Programu w drodze odpowiedniego zarządzenia Burmistrz Miasta Węgrowa powołał Pełnomocnika wraz z Zespołem Zadaniowym ds. Rewitalizacji. Do zadań Pełnomocnika należy:

- koordynacja Programu na obszarze rewitalizacji;
- promowanie Programu oraz opracowanie systemu informacji o możliwościach i zasadach przystąpienia do niego;
- organizacja systemu monitorowania Programu;
- sporządzanie raportów okresowych/rocznych oraz raportu końcowego z realizacji Programu;
- przygotowywanie projektów aktualizacji Programu;
- współpraca z partnerami społecznymi i gospodarczymi;
- współpraca z administracją rządową oraz samorządową w zakresie wykorzystywania funduszy strukturalnych do współfinansowania Programu.

Nad realizacją planu będzie czuwać Burmistrz Węgrowa

W realizacji programu czynnie będą uczestniczyć przedstawiciele mieszkańców obszarów rewitalizacji, przedstawiciele instytucji sektora publicznego, instytucji pozarządowych i biznesu.

11.2 Ewaluacja

Ewaluacja ex post jest dokumentem, który posłuży do rozliczenia wyników wdrożenia prac związanych z Lokalnym Programem Rewitalizacji Miasta Węgrowa do roku 2020. Za wykonanie Ewaluacji odpowiedzialny będzie Wydział Funduszy i Zamówień Publicznych.

Raport ten powinien zawierać zestawienie najważniejszych wniosków ze Sprawozdań Rocznych prowadzonych przez cały okres jego obowiązywania Lokalnego Programu Rewitalizacji Miasta Węgrowa do roku 2020. Ewaluacja powinna obejmować badania społeczno-ekonomiczne, które będą stanowiły odpowiedź na zdiagnozowane problemy w dokumencie Diagnozy opracowanej na potrzeby wyznaczenia obszarów zdegradowanych i obszarów rewitalizacji. Takie zestawienie pozwoli na wykazanie efektów, które zostały osiągnięte dzięki podjętej interwencji.

Na okres 2016-2019, w roku 2020 sporządzony zostanie Raport ewaluacyjny. Powinien on zostać przedstawiony do 31.07.2021r. i przekazany Burmistrzowi oraz Radzie Miasta, a także podany do publicznej wiadomości poprzez zamieszczenie na stronie internetowej Urzędu Miasta Węgrowa.

11.3 Spójność wewnętrzna Lokalnego Programu Rewitalizacji Miasta Węgrowa do roku 2020

Lokalny Program Rewitalizacji Miasta Węgrowa będzie realizowany za pomocą projektów rewitalizacyjnych, inwestycyjnych i nie inwestycyjnych skierowanych do mieszkańców terenu rewitalizacji.

Beneficjentem projektów rewitalizacyjnych może być każdy podmiot niezależnie od formy działalności, wielkości i struktury kapitału oraz osoby fizyczne.

W procesie prac nad programem ważne stało się wskazanie zdolność łączenia prywatnych i publicznych źródeł finansowania, przy założeniu, że stymulowanie endogenicznych zdolności inwestycyjnych³⁵. Dlatego tak cenne stało się zaangażowanie podmiotów spoza sektora finansów publicznych. Niestety niskie zainteresowanie wskazywali lokalni przedsiębiorcy, którzy nie zgłosili żadnego projektu. Miasto zgłosiło jeden wniosek, na utworzenie Centrum Obsługi Przedsiębiorców.

³⁵ Z def. Komplementarności finansowej

Tabela 10 Beneficjenci LPR Miasta Węgrowa do roku 2020

Beneficjent /podmiot zgłaszający propozycje przedsięwzięć	Liczba z Projekt
Fundacja By The Way	4
Miasto Węgrów	25
Miasto Węgrów, kluby sportowe	1
Miasto Węgrów/Centrum Pomocy Społecznej w Węgrowie	4
Miasto Węgrów/przedsiębiorcy	1
Miasto Węgrów/Szkoła Podstawowa im. Jana Pawła II	1
Organizacje pozarządowe, Miasto Węgrów, Powiat	1
Parafia Ewangelicko Augsburska	1
Parafia Rzymskokatolicka p.w. Wniebowzięcia N.M.P.	1
Parafia Rzymskokatolicka pw. św. Piotra z Alkantary i św. Antoniego z Padwy w Węgrowie	12
Suma końcowa	51

Źródło: opracowanie własne

Należy również zaznaczyć, że dostęp do dofinansowania z budżetu miasta będzie regulowany i ograniczony pod warunkiem, że przedsięwzięcie pozwala na realizację celów i kierunków działania LPR Miasta Węgrowa do roku 2020. Takie podejście potwierdza skoncentrowanie tematyczne - działania skupiają się na rozwiązaniu problemów, które wg diagnozy najbardziej szkodzą obszarowi problemowemu.

Tabela 11 Koncentracja tematyczna - Liczba zgłoszonych przedsięwzięć pozwalające na realizację celów i kierunków działania LPR Miasta Węgrowa do roku 2020

Koncentracja tematyczna	Liczba z Projekt
Cel 1. Wyrównywanie szans na rynku pracy w obszarze rewitalizacji	21
KDz 1.1. Powiązanie edukacji z miejscowym rynkiem pracy	3
KDz 1.2. Rozwój podmiotów gospodarczych w tym podmiotów ekonomii społecznej	4
KDz 1.3. Szerokie udostępnienie obiektów zabytkowych z przeznaczeniem na usługi	6
KDz 1.4. Aktywizacja zawodowa mieszkańców	
KDz 1.5. Programy środowiskowe	
KDz 1.6. Rozwój opieki dla dzieci w obszarze rewitalizacji	2
KDz 1.7. Rozwój potencjału turystyki, rzemiosła i handlu	6
Cel 2. Tworzenie warunków komfortowego życia dla osób starszych i niepełnosprawnych	4
KDz 2.1. Znoszenie barier architektonicznych w budynkach użyteczności publicznej / ułatwienia w przestrzeni dla osób starszych i niepełnosprawnych	1
KDz 2.2. Wprowadzenie usług zdrowotnych	1
KDz 2.3. Rozwój usług pielęgnacyjnych	2
Cel 3. Wielowymiarowa i wielopokoleniowa integracja mieszkańców obszaru rewitalizacji oraz lepsza identyfikacja mieszkańców z miejscem zamieszkania	5

KDz 3.1. Aktywizacja seniorów	1
KDz 3.2. Aktywizacja osób młodych	1
KDz 3.3. Włączanie mieszkańców w prace związane estetyzacją i rozwojem obszaru centrum	1
KDz 3.4. Projekty lokalnych społeczności	1
KDz 3.5. Integracja międzypokoleniowa	1
Cel 4. Tworzenie warunków mieszkaniowych szczególnie dla rodzin i osób młodych w obszarze rewitalizacji	7
KDz 4.1. Modernizacja i adaptacja budynków komunalnych do rozwoju mieszkalnictwa i usług w centrum	4
KDz 4.2. Eliminacja zagrożeń występujących w obszarze rewitalizacji	
(puste)	
KDz 4.4. Rozwój infrastruktury dostosowanej do funkcji mieszkaniowej i turystycznej w obszarze	1
KDz 4.5. Tworzenie warunków do rozwoju usług prorodzinnych a w szczególności rozbudowa żłobków punktów przedszkolnych	2
KDz 4.3. Wspieranie budownictwa mieszkaniowego w obszarze rewitalizacji	
Cel 5. Uatrakcyjnienie obszaru rewitalizacji dla mieszkańców i turystów oraz dostosowanie przestrzeni do różnych form aktywności	16
Ogólna liczba projektów	51

Źródło: opracowanie własne

Zgłoszony pojedynczy projekt może rozwiązywać kilka celów, stąd rozbieżność pomiędzy liczbą projektów, a liczbą projektów realizującą cele. Weryfikuje to tab. 14 Spójność wewnętrzna dokumentu, zamieszczona poniżej.

W toku prac nad programem nie zgłoszono żadnych projektów na cztery kierunki działań:

KDz 1.4. Aktywizacja zawodowa mieszkańców

KDz 1.5. Programy środowiskowe

KDz 4.2. Eliminacja zagrożeń występujących w obszarze rewitalizacji

KDz 4.3. Wspieranie budownictwa mieszkaniowego w obszarze rewitalizacji

Projekty odpowiadające na powyższe zagadnienia uzupełnią program przy najbliższej aktualizacji.

Tabela 12 Spójność wewnętrzna dokumentu Lokalnego Programu Rewitalizacji Miasta Wargowa do roku 2020

Cel szczegółowy	Kierunek działania	Projekt	Obszar	Beneficjent
Cel 1. Wyrównywanie szans na rynku pracy w obszarze rewitalizacji	KDz 1.7. Rozwój potencjału turystyki, rzemiosła i handlu	Renowacja zabytków architektury sakralnej – Parafia Rzymskokatolicka p.w. Wniebowzięcia N.M.P.	kulturowy	Parafia Rzymskokatolicka p.w. Wniebowzięcia N.M.P.
	KDz 1.7. Rozwój potencjału turystyki, rzemiosła i handlu	Renowacja zabytków architektury sakralnej Parafia Ewangelicko Augsburska pw. Świętej Trójcy	kulturowy	Parafia Ewangelicko Augsburska / Miasto Węgrów
	KDz 1.3. Szerokie udostępnienie obiektów zabytkowych z przeznaczeniem na usługi	Prace konserwatorskie polichromii Michała Anioła Palloniego w kopule transeptu i przeprowadzenie badań konserwatorskich ścian kościoła pod wezwaniem św. Piotra z Alkantary i św. Antoniego z Padwy w Węgrowie	przestrzenny	Parafia Rzymskokatolicka pw. św. Piotra z Alkantary i św. Antoniego z Padwy w Węgrowie
	KDz 1.7. Rozwój potencjału turystyki, rzemiosła i handlu	Prace konserwatorskie polichromii Michała Anioła Palloniego w kopule transeptu i przeprowadzenie badań konserwatorskich ścian kościoła pod wezwaniem św. Piotra z Alkantary i św. Antoniego z Padwy w Węgrowie	społeczny	Parafia Rzymskokatolicka pw. św. Piotra z Alkantary i św. Antoniego z Padwy w Węgrowie
	KDz 1.7. Rozwój potencjału turystyki, rzemiosła i handlu	Odkrycie i konserwacja fresków na korytarzach klasztornych w kościele pod wezwaniem św. Piotra z Alkantary i św. Antoniego z Padwy w Węgrowie	społeczny, środowiskowy	Parafia Rzymskokatolicka pw. św. Piotra z Alkantary i św. Antoniego z Padwy w Węgrowie
	KDz 1.3. Szerokie udostępnienie obiektów zabytkowych z przeznaczeniem na usługi	Utworzenie Centrum Dialogu Kultur i Tolerancji Religijnej w pomieszczeniach dawnego klasztoru ojców Reformatów w Węgrowie	społeczny, gospodarczy	Parafia Rzymskokatolicka pw. św. Piotra z Alkantary i św. Antoniego z Padwy w Węgrowie

	KDz 1.3. Szerokie udostępnienie obiektów zabytkowych z przeznaczeniem na usługi	Utworzenie miejsc noclegowych na poddaszu dawnego klasztoru ojców Reformatów w Węgrowie	społeczny, gospodarczy	Parafia Rzymskokatolicka pw. św. Piotra z Alkantary i św. Antoniego z Padwy w Węgrowie
	KDz 1.7. Rozwój potencjału turystyki, rzemiosła i handlu	Utworzenie miejsc noclegowych na poddaszu dawnego klasztoru ojców Reformatów w Węgrowie	gospodarczy	<i>Parafia Rzymskokatolicka pw. św. Piotra z Alkantary i św. Antoniego z Padwy w Węgrowie</i>
	KDz 1.7. Rozwój potencjału turystyki, rzemiosła i handlu	Rewitalizacja zabytkowych podziemi i utworzenie przestrzeni muzealnej w kościele i dawnym klasztorze ojców Reformatów w Węgrowie	społeczny, gospodarczy	Parafia Rzymskokatolicka pw. św. Piotra z Alkantary i św. Antoniego z Padwy w Węgrowie
	KDz 1.2. Rozwój podmiotów gospodarczych w tym podmiotów ekonomii społecznej	Świetlica młodzieżowa	społeczny	<i>Parafia Rzymskokatolicka pw. św. Piotra z Alkantary i św. Antoniego z Padwy w Węgrowie</i>
	KDz 1.6. Rozwój opieki dla dzieci w obszarze rewitalizacji	Organizacja półkolonii oraz kolonii dla dzieci i młodzieży	społeczny	<i>Parafia Rzymskokatolicka pw. św. Piotra z Alkantary i św. Antoniego z Padwy w Węgrowie</i>
	KDz 1.2. Rozwój podmiotów gospodarczych w tym podmiotów ekonomii społecznej	Utworzenie Domu Dziennego Pobytu „Senior-Wigor”	gospodarczy	Miasto Węgrów/Centrum Pomocy Społecznej w Węgrowie
	KDz 1.2. Rozwój podmiotów gospodarczych w tym podmiotów ekonomii społecznej	Centrum Integracji Społecznej	gospodarczy	Miasto Węgrów/Centrum Pomocy Społecznej w Węgrowie
	KDz 1.3. Szerokie udostępnienie obiektów zabytkowych z przeznaczeniem na usługi	Koncepcja zagospodarowania Domu Rabina	społeczny, gospodarczy	

	KDz 1.3. Szerokie udostępnienie obiektów zabytkowych z przeznaczeniem na usługi	Koncepcja zagospodarowania dawnego browaru przyklasztornego	społeczny, gospodarczy	Miasto Węgrów
	KDz 1.1. Powiązanie edukacji z miejscowym rynkiem pracy	Program szkoleniowy dla uczniów z zakresu prowadzenia działalności gospodarczej	społeczny	Miasto Węgrów
	KDz 1.1. Powiązanie edukacji z miejscowym rynkiem pracy	Dawać szanse	społeczny	Miasto Węgrów/Szkoła Podstawowa im. Jana Pawła II
	KDz 1.2. Rozwój podmiotów gospodarczych w tym podmiotów ekonomii społecznej	Punkt obsługi inwestora	społeczny, gospodarczy	Miasto Węgrów/przedsiębiorcy
	KDz 1.1. Powiązanie edukacji z miejscowym rynkiem pracy	Punkt obsługi inwestora	gospodarczy	Miasto Węgrów
	KDz 1.6. Rozwój opieki dla dzieci w obszarze rewitalizacji	Klasy integracyjne szansą na lepszą integrację społeczną i rozwój młodzieży	społeczny	Miasto Węgrów
	KDz 1.3. Szerokie udostępnienie obiektów zabytkowych z przeznaczeniem na usługi	Kompleksowa modernizacja bazy edukacyjnej wraz z rozbudową renowacją i zagospodarowaniem terenu, w celu dostosowania jej do prowadzenia funkcji społecznych zwłaszcza edukacyjnych i kulturowych	przestrzenna	Miasto Węgrów
	KDz 1.4. Aktywizacja zawodowa mieszkańców		społeczny	
	KDz 1.5. Programy środowiskowe		środowiskowy	
Cel 2. Tworzenie warunków komfortowego życia dla osób starszych i niepełnosprawnych	KDz 2.3. Rozwój usług pielęgnacyjnych	Utworzenie Domu Dziennego Pobytu „Senior-Wigor”	przestrzenny	Miasto Węgrów/Centrum Pomocy Społecznej w Węgrowie

	KDz 2.2. Wprowadzenie usług zdrowotnych	Punkt Poradnictwa Psychologicznego/Niepubliczna Poradnia Zdrowia Psychicznego PSYCHOSTREFA	społeczny	<i>Fundacja By The Way</i>
	KDz 2.1. Znoszenie barier architektonicznych w budynkach użyteczności publicznej / ułatwienia w przestrzeni dla osób starszych i niepełnosprawnych	Udostępnienie przestrzeni Rynku Mariackiego w Węgrowie z uwzględnieniem potrzeb osób niepełnosprawnych	społeczny, przestrzenny	Miasto Węgrów
	KDz 2.3. Rozwój usług pielęgnacyjnych	Budowa sali gimnastycznej z zapleczem i basenem przy Gimnazjum w Węgrowie ul. Szamoty 35	<i>społeczny, gospodarczy, przestrzenny, środowiskowy</i>	Miasto Węgrów
Cel 3. Wielowymiarowa i wielopokoleniowa integracja mieszkańców obszaru rewitalizacji oraz lepsza identyfikacja mieszkańców z miejscem zamieszkania	KDz 3.1. Aktywizacja seniorów	Centrum Integracji Społecznej	społeczny	Miasto Węgrów/Centrum Pomocy Społecznej w Węgrowie
	KDz 3.3. Włączanie mieszkańców w prace związane estetyzacją i rozwojem obszaru centrum	Nasza tożsamość	społeczny	
	KDz 3.4. Projekty lokalnych społeczności	NGO go	społeczny, gospodarczy	Organizacje pozarządowe, Miasto Węgrów, Powiat
	KDz 3.2. Aktywizacja osób młodych	Rozbudowa zespołu boisk przy Szkole Podstawowej	<i>społeczny, gospodarczy, przestrzenny, środowiskowy</i>	Miasto Węgrów
	KDz 3.5. Integracja międzypokoleniowa	"Łącznik pokoleń" - cykl zajęć edukacyjno - kulturalnych	społeczny	miasto Węgrów

Cel 4. Tworzenie warunków mieszkaniowych szczególnie dla rodzin i osób młodych w obszarze rewitalizacji	KDz 4.1. Modernizacja i adaptacja budynków komunalnych do rozwoju mieszkalnictwa i usług w centrum	Remont i modernizacja budynku przy ul. Mickiewicza 12. Dostosowanie budynku do prowadzenia działalności społecznej i medycznej. Zagospodarowanie terenu zielonego wokół budynku	przestrzenny	Fundacja By The Way
	KDz 4.4. Rozwój infrastruktury dostosowanej do funkcji mieszkaniowej i turystycznej w obszarze	Upowszechnienie dostępu do Internetu na terenie miasta poprzez zwiększenie zasięgu i liczby stref bezpłatnego dostępu do Internetu	społeczny, przestrzenny	Miasto Węgrów
	KDz 4.1. Modernizacja i adaptacja budynków komunalnych do rozwoju mieszkalnictwa i usług w centrum	Termomodernizacja budynków użyteczności publicznej	społeczny, przestrzenny	Miasto Węgrów
	KDz 4.1. Modernizacja i adaptacja budynków komunalnych do rozwoju mieszkalnictwa i usług w centrum	Termomodernizacja lokali komunalnych znajdujących się w zasobie Miasta	społeczny, przestrzenny	Miasto Węgrów
	KDz 4.1. Modernizacja i adaptacja budynków komunalnych do rozwoju mieszkalnictwa i usług w centrum	Budowa mieszkań komunalnych w Węgrowie ul. Szeroka 6A	<i>społeczny, gospodarczy, przestrzenny, środowiskowy</i>	Miasto Węgrów
	KDz 4.5. Tworzenie warunków do rozwoju usług prorodzinnych a w szczególności rozbudowa żłobków punktów przedszkolnych	Rozbudowa Przedszkola nr 3 ulica Wieniawskiego 1	<i>społeczny, gospodarczy, przestrzenny, środowiskowy</i>	Miasto Węgrów
	KDz 4.3. Wspieranie budownictwa mieszkaniowego w obszarze rewitalizacji			Miasto Węgrów

	KDz 4.2. Eliminacja zagrożeń występujących w obszarze rewitalizacji			
	KDz 4.5. Tworzenie warunków do rozwoju usług prorodzinnych a w szczególności rozbudowa żłobków punktów przedszkolnych	Przedszkole Nr 3 im. Marii Konopnickiej w Węgrowie – bez barier w szeroki świat	społeczny	Miasto Węgrów
Cel 5. Uatrakcyjnienie obszaru rewitalizacji dla mieszkańców i turystów oraz dostosowanie przestrzeni do różnych form aktywności	KDz 5.3. Rozwój oferty spędzania czasu wolnego dla dzieci, młodzieży, dorosłych i starszych, z uwzględnieniem potrzeb osób niepełnosprawnych	Utworzenie Centrum Dialogu Kultur i Tolerancji Religijnej w pomieszczeniach dawnego klasztoru ojców Reformatów w Węgrowie	społeczny, gospodarczy	Parafia Rzymskokatolicka pw. św. Piotra z Alkantary i św. Antoniego z Padwy w Węgrowie
	KDz 5.3. Rozwój oferty spędzania czasu wolnego dla dzieci, młodzieży, dorosłych i starszych, z uwzględnieniem potrzeb osób niepełnosprawnych	Świetlica młodzieżowa	społeczny	<i>Parafia Rzymskokatolicka pw. św. Piotra z Alkantary i św. Antoniego z Padwy w Węgrowie</i>
	KDz 5.3. Rozwój oferty spędzania czasu wolnego dla dzieci, młodzieży, dorosłych i starszych, z uwzględnieniem potrzeb osób niepełnosprawnych	Organizacja półkolonii oraz kolonii dla dzieci i młodzieży	społeczny	<i>Parafia Rzymskokatolicka pw. św. Piotra z Alkantary i św. Antoniego z Padwy w Węgrowie</i>
	KDz 5.3. Rozwój oferty spędzania czasu wolnego dla dzieci, młodzieży, dorosłych i starszych, z uwzględnieniem potrzeb osób niepełnosprawnych	Specjalistyczna placówka wsparcia dziennego – Klub Młodzieżowy MDM – Miejsce Dla Młodych	społeczny	<i>Fundacja By The Way</i>
	KDz 5.1. Estetyzacja przestrzeni wspólnych, stref zieleni, małej architektury	OGRÓD przy MDM	społeczny	<i>Fundacja By The Way</i>

	KDz 5.1. Estetyzacja przestrzeni wspólnych, stref zieleni, małej architektury	Koncepcja zagospodarowania Domu Rabina	społeczny, gospodarczy	Miasto Węgrów
	KDz 5.4. Poprawa ciągów pieszych i ulic	Konceptualizacja zagospodarowania ul. Narutowicza, Rzemieślniczej, skweru przed Domem Lipki i Rynkiem Mariackim	społeczny, przestrzenny, gospodarczy, środowiskowy	Miasto Węgrów
	KDz 5.4. Poprawa ciągów pieszych i ulic	Konceptualizacja zagospodarowania ul. Narutowicza, Rzemieślniczej, skweru przed Domem Lipki i Rynkiem Mariackim	społeczny	Miasto Węgrów
	KDz 5.3. Rozwój oferty spędzania czasu wolnego dla dzieci, młodzieży, dorosłych i starszych, z uwzględnieniem potrzeb osób niepełnosprawnych	Zagospodarowanie Parku im Armii Krajowej na potrzeby różnych form aktywności	społeczny, przestrzenny, gospodarczy, środowiskowy	Miasto Węgrów
	KDz 5.3. Rozwój oferty spędzania czasu wolnego dla dzieci, młodzieży, dorosłych i starszych, z uwzględnieniem potrzeb osób niepełnosprawnych	Rozbudowa/budowa placów zabaw, siłownie plenerowe	społeczny	Miasto Węgrów
	KDz 5.3. Rozwój oferty spędzania czasu wolnego dla dzieci, młodzieży, dorosłych i starszych, z uwzględnieniem potrzeb osób niepełnosprawnych	Rozwój prozdrowotnych postaw u mieszkańców miasta	społeczny, przestrzenny	Miasto Węgrów, kluby sportowe
	KDz 5.3. Rozwój oferty spędzania czasu wolnego dla dzieci, młodzieży, dorosłych i starszych, z uwzględnieniem potrzeb osób niepełnosprawnych	Utworzenie świetlicy spełniające wymogi świetlicy socjoterapeutyczne	społeczny	Miasto Węgrów
	KDz 5.1. Estetyzacja przestrzeni wspólnych, stref zieleni, małej architektury	Węgrowskie niedźwiadki	społeczny	Miasto Węgrów

	architektury			
	KDz 5.3. Rozwój oferty spędzania czasu wolnego dla dzieci, młodzieży, dorosłych i starszych, z uwzględnieniem potrzeb osób niepełnosprawnych	Budowa sali gimnastycznej z zapleczem i basenem przy Gimnazjum w Węgrowie ul. Szamoty 35	<i>społeczny, gospodarczy, przestrzenny, środowiskowy</i>	Miasto Węgrów
	KDz 5.3. Rozwój oferty spędzania czasu wolnego dla dzieci, młodzieży, dorosłych i starszych, z uwzględnieniem potrzeb osób niepełnosprawnych	Promocja Krainy Mistrza Twardowskiego	społeczny	Miasto Węgrów
	KDz 5.2. Zapewnienie spójności architektonicznej w obrębie centrum miasta	Konceptualizacja zagospodarowania ul. Narutowicza, Rzemieślniczej, skweru przed Domem Lipki i Rynkiem Mariackim	przestrzenny	Miasto Węgrów

Źródło: opracowanie własne

Spis Tabel

Tabela 1 Wskaźnik przyrostu naturalnego, urodzeń i zgonów na 1000 mieszkańców w miastach regionu 2005-2014r.	20
Tabela 2 Udział trzech kategorii wiekowych ludności w populacji miast referencyjnych (2014r.).....	22
Tabela 3 Bezrobotni długotrwale i bezrobotni w wieku do 25 r.ż. w Węgrowie w 2015 r.....	27
Tabela 4 Średnie wyniki sprawdzianu po 6 klasie w Węgrowie w 2015 r. (% maksymalnego możliwego wyniku).....	34
Tabela 5 Wyniki egzaminów gimnazjalnych w szkołach w Węgrowie w 2015 r. (% maksymalnego możliwego wyniku)	35
Tabela 6 Wyniki egzaminu maturalnego z j. polskiego i matematyki w 2015 r. (% maksymalnego możliwego wyniku)	35
Tabela 7 Wyposażenie budynków komunalnych	63
Tabela 8 Cele i kierunki działania Lokalnego Programu Rewitalizacji Miasta Węgrowa do roku 2020.....	69
Tabela 9 Wskaźniki bazowe i oczekiwane realizacji Lokalnego Programu Rewitalizacji	166
Tabela 10 Beneficjenci LPR Miasta Węgrowa do roku 2020.....	169
Tabela 11 Koncentracja tematyczna - Liczba zgłoszonych przedsięwzięć pozwalające na realizację celów i kierunków działania LPR Miasta Węgrowa do roku 2020	169
Tabela 12 Spójność wewnętrzna dokumentu Lokalnego Programu Rewitalizacji Miasta Wargowa do roku 2020.....	172

Spis Rysunków

Rysunek 1 Liczba mieszkańców Węgrowa w latach 1995-2014	16
Rysunek 2 Dynamika spadku liczby mieszkańców według ulic od 2007 do 2015r.	17
Rysunek 3 Wzrost liczby mieszkańców w latach 2007-2015 na poszczególnych ulicach,	18
Rysunek 4 Urodzenia żywe, zgony i przyrost naturalny w Węgrowie w latach 2005-2014	19
Rysunek 5 Zameldowania na pobyt stały w Węgrowie w latach 2005-2014.....	21
Rysunek 6 Osoby w wieku przedprodukcyjnym w Węgrowie od 2005r. oraz prognoza do 2020r.	22
Rysunek 7 Osoby w wieku poprodukcyjnym w Węgrowie od 2005r. oraz prognoza do 2020r.	23
Rysunek 8 Współczynnik starości demograficznej w Węgrowie	24
Rysunek 9 Bezrobotni w Węgrowie w 2015r.	25

Rysunek 10 Bezrobotni długotrwale i bezrobotni w wieku do 25 r.ż. w Węgrowie w 2015r..	26
Rysunek 11 Zasiłki pomocy społecznej z powodu ubóstwa w Węgrowie w 2015r.	28
Rysunek 12 Przestępstwa ogółem w odniesieniu do długości ulicy (2015 r.).....	29
Rysunek 13 Przestępstwa i wykroczenia w Węgrowie według rodzajów w 2015r.....	30
Rysunek 14 Zasiłki pomocy społecznej z powodu alkoholizmu i bezradności wychowawczej w Węgrowie w 2015r.	31
Rysunek 15 Frekwencja wyborcza w wyborach samorządowych w 2014 r.....	32
Rysunek 16 Miejscowe Plany Zagospodarowania Przestrzennego w Węgrowie	44
Rysunek 17 Budynki w Węgrowie należące w 100% do gminy.....	46
Rysunek 18 Placówki służby zdrowia w Węgrowie	47
Rysunek 19 Obiekty sportowe i rekreacyjne w Węgrowie	48
Rysunek 20 Przedszkola i szkoły w Węgrowie	49
Rysunek 21 Placówki kultury i kościoły w Węgrowie.....	50
Rysunek 22 Zdiagnozowany na podstawie badania wskaźników obszar zdegradowany.....	54
Rysunek 23 Obszar rewitalizacji w Węgrowie.....	56
Rysunek 25 Planowane źródła finansowania LPR	164